výkres základního členění území
ÚPLNÉ ZNĚNÍ
ÚZEMNÍHO PLÁNU Dírná
po změnách č. 1, 2, 3, 4, 5

a rozsudku Krajského soudu v Českých Budějovicích
ze dne 16. 2. 2022 č. j. 51 A 50/2021-23

Legenda

- hranice katastrálních území
- řešené území
- zastavěné území ke dni 1. 2. 2025
- koridor nad plochami s rozdílným způsobem využití vymezený územním plánem pro technickou infrastrukturu
- koridor nad plochami s rozdílným způsobem využití vymezený územním plánem pro opatření nestavební povahy
- zastavitelná plocha
- transformační plocha
- plocha změny v krajině
- plochy a koridory podmíněné zpracováním územní studie

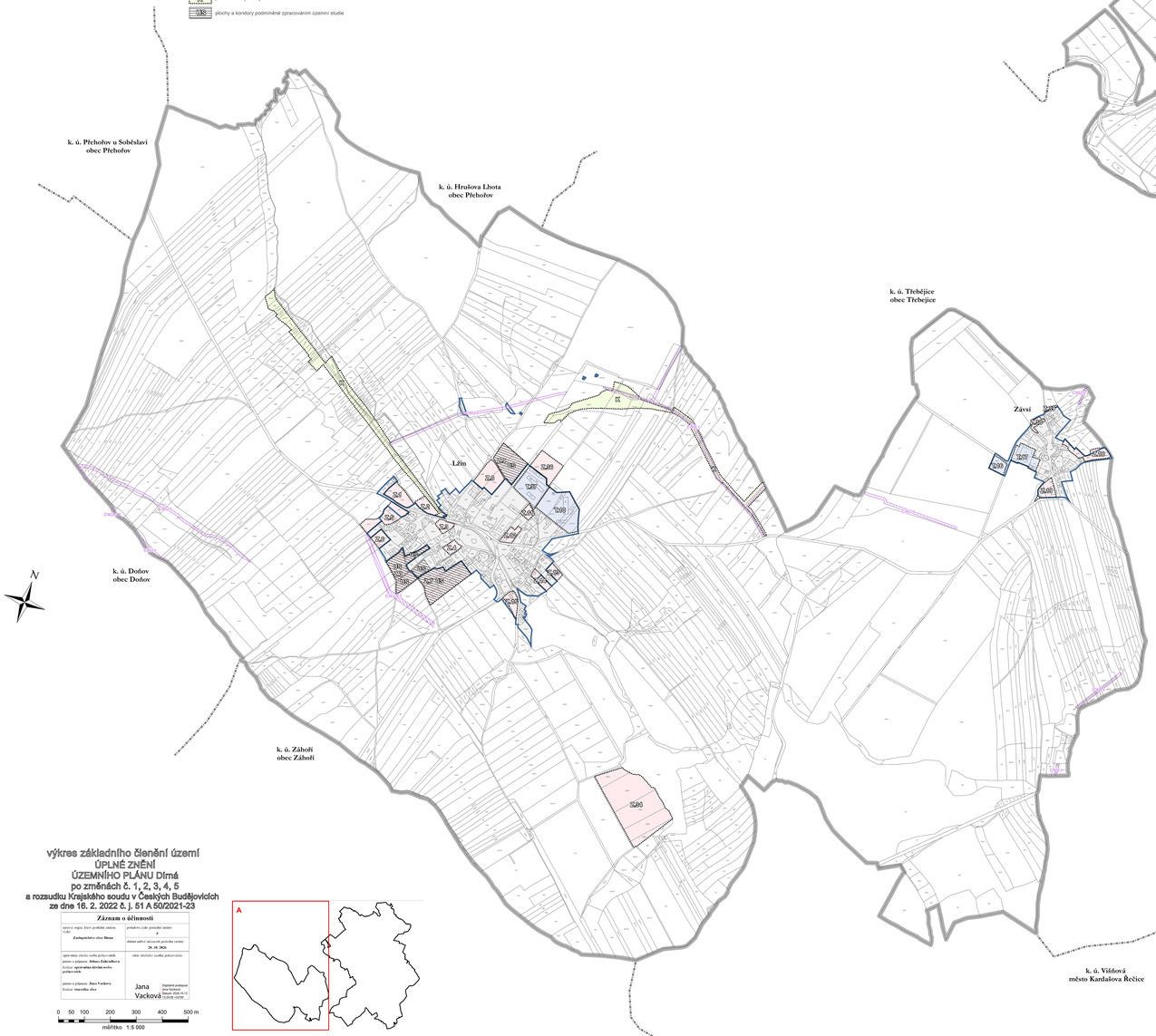

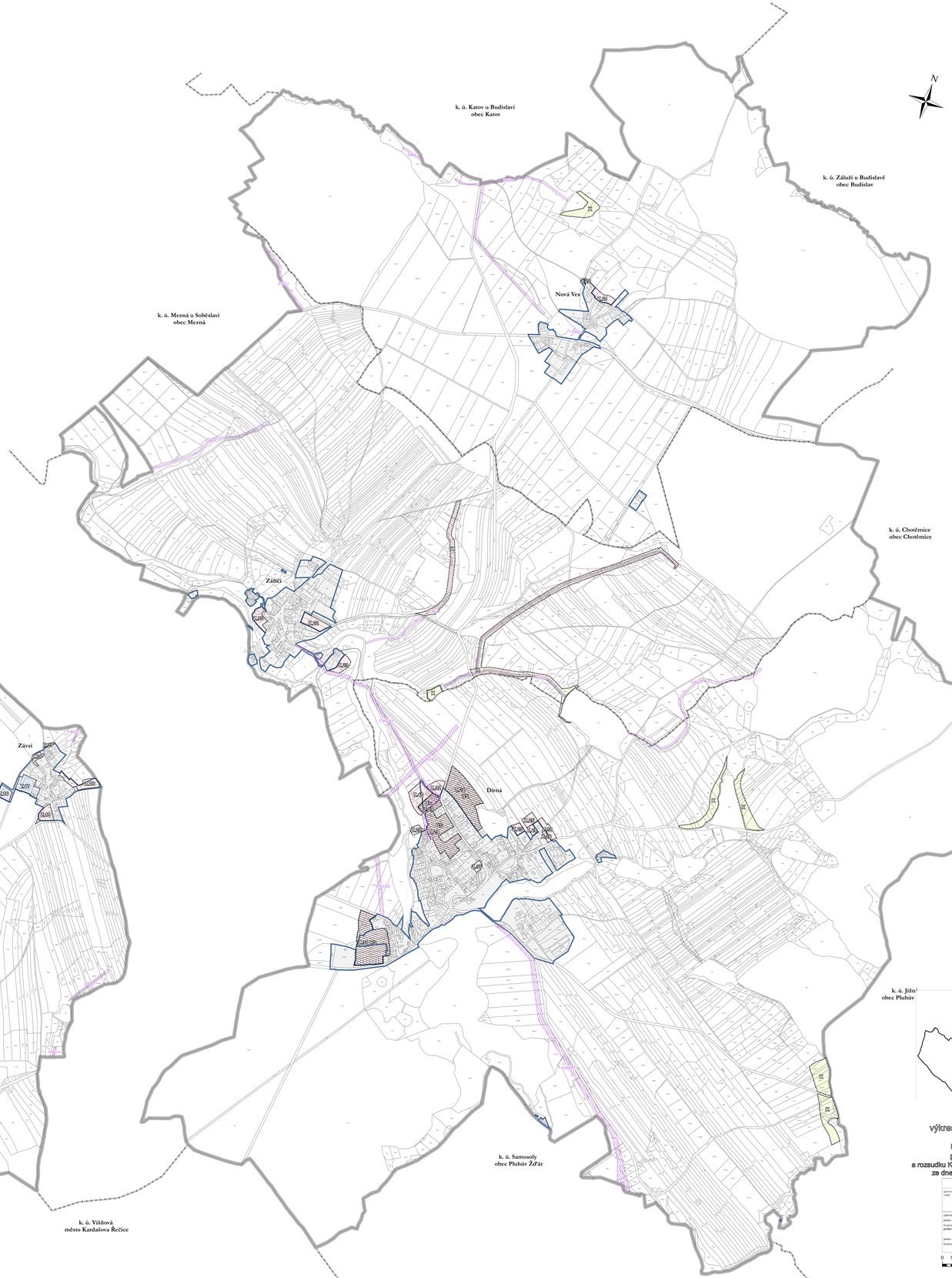

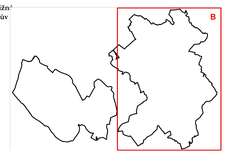

výkres základního členění území
ÚPLNÉ ZNĚNÍ
ÚZEMNÍHO PLÁNU Dírná
po změnách č. 1, 2, 3, 4, 5
a rozsudku Krajského soudu v Českých Budějovicích
ze dne 16. 2. 2022 č. j. 51 A 50/2021-23

Záznam o účinnosti

opatření orgánu, které průběhu změny vydal: *Zastupitelstvo obce Dírna*	průběhu čísla průběhu změny: 5
	datum nabytí účinnosti průběhu změny: 28. 10. 2024
opatření úřední osoby průkazovatele:	otisk úřední úřední osoby průkazovatele
jméno a příjmení: *Jiřina Zahradková*	Jiřina Zahradková
funkce: **opatřovatele úřední osoby průkazovatele**	
jméno a příjmení: *Jana Vackova*	
funkce: **starostka obce**	

Jana Vacková

Úplné znění Dírná
Datum: 2024-10-15
Číslo: 1/2024-2024

0 50 100 200 300 400 500 m
měřítko 1:5 000

výkres základního členění území
ÚPLNÉ ZNĚNÍ
ÚZEMNÍHO PLÁNU Dírná
po změnách č. 1, 2, 3, 4, 5
a rozsudku Krajského soudu v Českých Budějovicích
ze dne 16. 2. 2022 č. j. 51 A 50/2021-23

Záznam o účinnosti

opatření orgánu, které průběhu změny vydal: *Zastupitelstvo obce Dírna*	průběhu čísla průběhu změny: 5
	datum nabytí účinnosti průběhu změny: 28. 10. 2024
opatření úřední osoby průkazovatele:	otisk úřední úřední osoby průkazovatele
jméno a příjmení: *Jiřina Zahradková*	Jiřina Zahradková
funkce: **opatřovatele úřední osoby průkazovatele**	
jméno a příjmení: *Jana Vackova*	
funkce: **starostka obce**	

Jiřina Zahradková

Úplné znění Dírná
Datum: 2024-10-15
Číslo: 1/2024-2024

0 50 100 200 300 400 500 m
měřítko 1:5 000