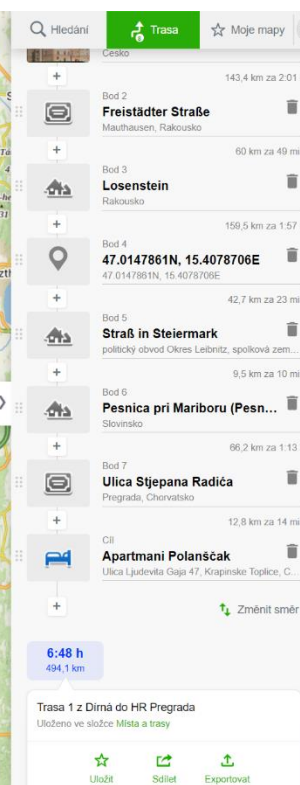
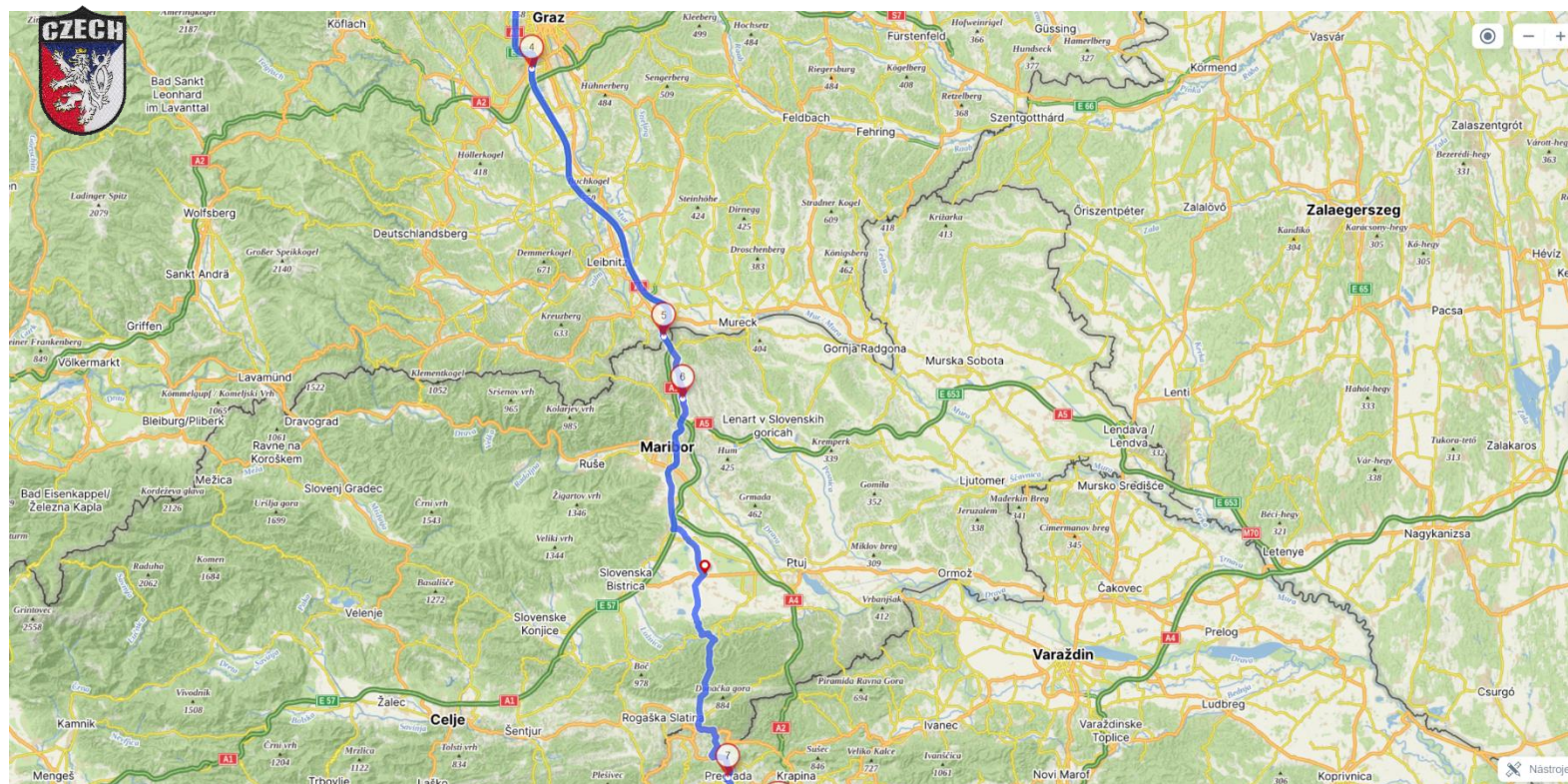


## Albánie 2024 Trasy a ubytování

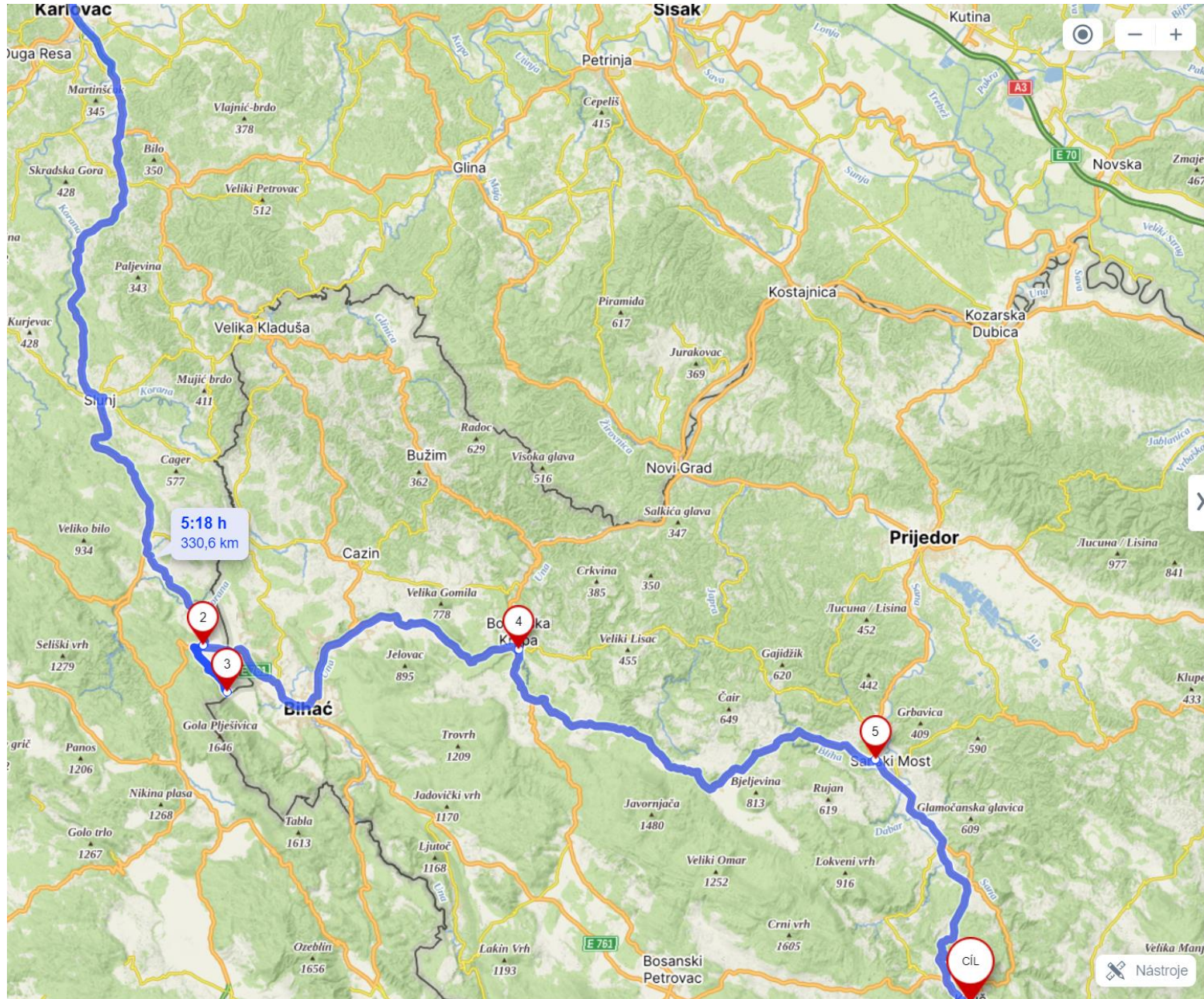
1. Čt Dálná–Steyer–Graz sjezd 228 Spielfeld–Maribor–Pregrada–Krapinské Toplice, apart. Polanščak, Ul Ljudevita Gaja 47 – 495 km
2. Pá Krapinské Toplice-Zagreb-Karlovac-Željova letiště-Bihač-Bosanska Krupa-Sanski Most-Ključ – 330 km
3. So Ključ-Jajce-Travnik-Busovača-Kiseljak-Hadžiči-Бјелашница olimpic-Trnovo-Goraždě, Mededa E 761 – 350 km
4. Ne Mededa E 761-ČajniceR448-Metaljka přechod ČH R3- Plevlja-Mojkovac-Kolašin-Andrijevića-Plav-Gusinje – 270 km
5. Po Gusinje-Grnčar přechod Al-Koplik-Shkoder-Puke- Fuzhe Arrez- Guesthouse Makry – 195 km
6. Út Guesthouse Makry-výlet jižním pohořím Albánie- Kukës-Krume-Bajram Curri-Dushaj-Fierza Hydroelectric- Makry – 250 km
7. St Guesthouse Makry-Blinisht-Kalor-Fregen-Shkoder- hr. přechod ČH-ubytování u Skarského jezera v obci Godinje – 200 km
8. Čt Godinje- Virpazar-Petrovac na Moru-Budva-základna raketové čluny-Grahovo-Bileča – 195 km
9. Pá Bileča-Ljubinj- Stolac-Mostar-Prozor-Gornji Vakuf – 205 km
10. So Gornji Vakuf- Prozor-Tomislavgrad- Livno- hranice HR-Sinj- Split – 190 km
11. Ne Vídeň AT–Stockerau-Dálná ČR – 195 km



### Čtvrtek 27.6.



# Pátek 28.6.



Hledání **Trasa** Moje mapy

**Rychlá s provozem** Vyhnout se placeným úsekům

Start **Apartmani Polanščak**  
47 Ulica Ljudevita Gaja, Krapinske Toplice, C...

171,7 km za 2:21 h

Bod 2 **44.8820225N, 15.7248017E**  
44.8820225N, 15.7248017E

7,6 km za 12 min

Bod 3 **44.8366750N, 15.7574308E**  
44.8366750N, 15.7574308E

56,9 km za 1:07 h

Bod 4 **511. slavne brdske brigade**  
Bosanska Krupa, Bosna a Hercegovina

58,2 km za 57 min

Bod 5 **Булевар 5. корпуса**  
Sanski Most Municipality, Bosna a Hercegovina

36,1 km za 41 min

Cil **Кулина бана**  
Ključ, Bosna a Hercegovina

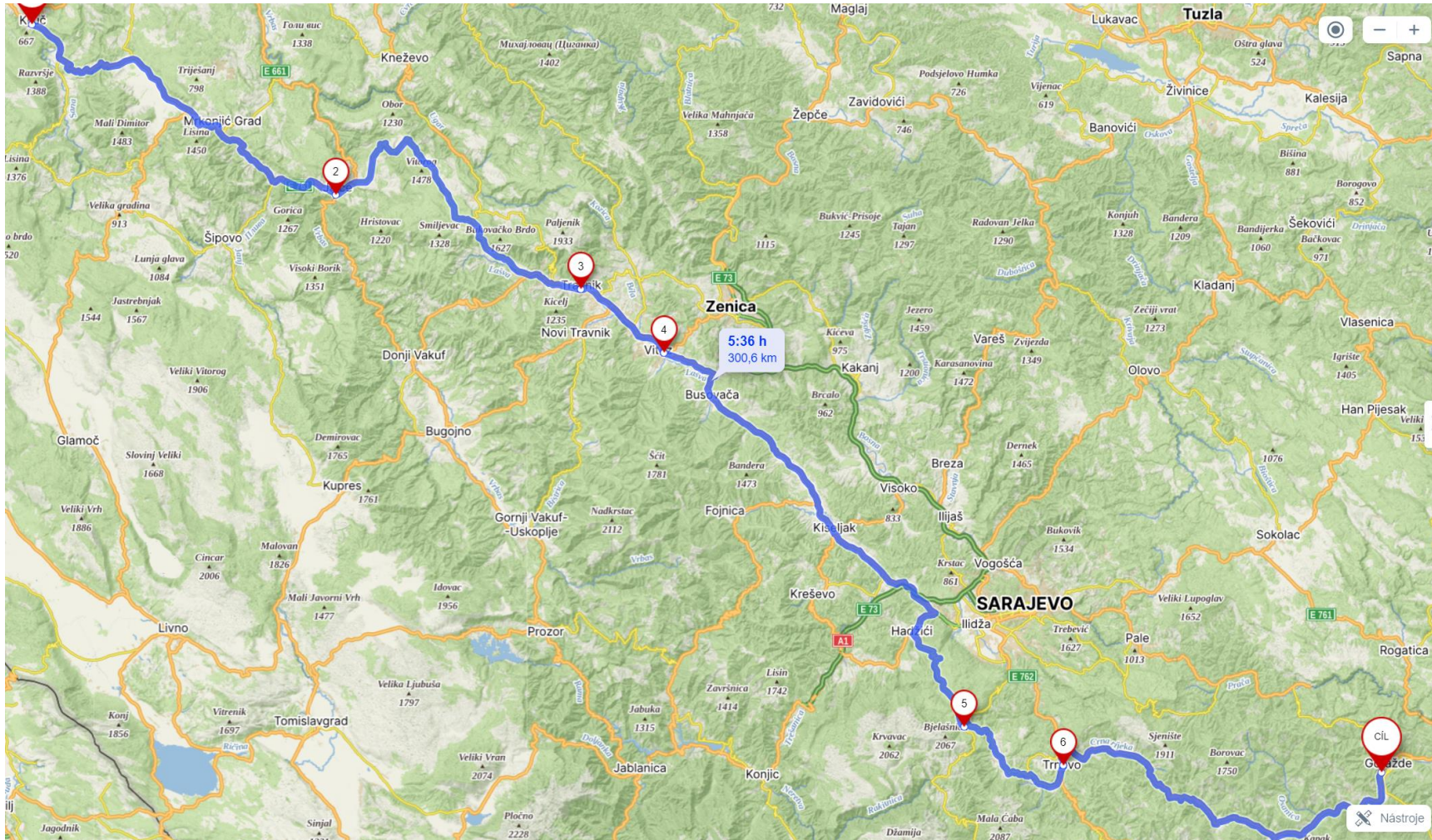
Změnit směr

**5:18 h**  
330,6 km

Trasa 2 HR Pregrada- BaH Ključ  
Uloženo ve složce Místa a trasy

Uložit Sdílet Exportovat

Sobota 29.6.



Hledání Trasa Moje mapy

Rychlá s provozem Vyhnut se placeným úsekem

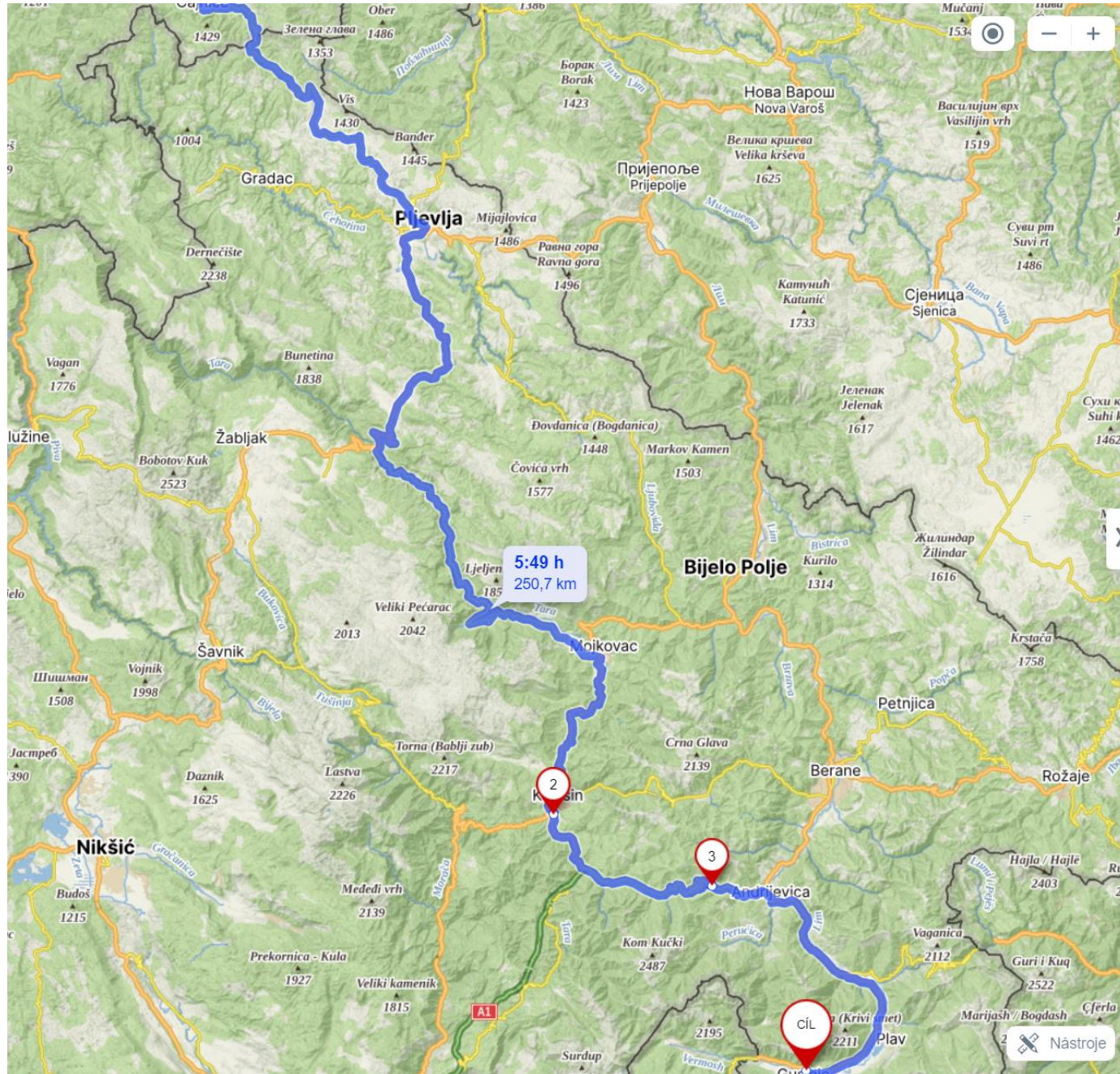
- Start **Кулина бана**  
Ključ, Bosna a Hercegovina
- Bod 2 **M-5**  
Jajce, Bosna a Hercegovina
- Bod 3 **Шехида**  
Travnik, Středobosenský kanton, entita Federace Bosny a Hercegoviny
- Bod 4 **M-5**  
Bosna a Hercegovina
- Bod 5 **R 960**  
Trnovo, entita Federace Bosny a Hercegoviny
- Bod 6 **Трново**  
Trnovo, entita Federace Bosny a Hercegoviny
- Cíl **Химза Ђуровца**  
Goražde, Bosna a Hercegovina

5:36 h  
300,6 km

Trasa 3 Вап Клуџ-Горажде  
Уложено в сложе Места и трасы

Uložit Sdílet Exportovat

Neděle 30.6.



Hledání Trasa Moje mapy

Černá Hora 40,4 km za 56 m

Cíl 42.5730272N, 19.8360461E 42.5730272N, 19.8360461E

Změnit směř

5:49 h 250,7 km

4. den Djurděvičův most - kaňon řeky Tara  
Uloženo ve složce New Albanie 21.4.2024

Uložit Sdílet Exportovat

**MOJEPNEU**

**PŘEZUJTE U NÁS!**

**3x v ČR**

ONLINE REZERVACE

REKLAMA

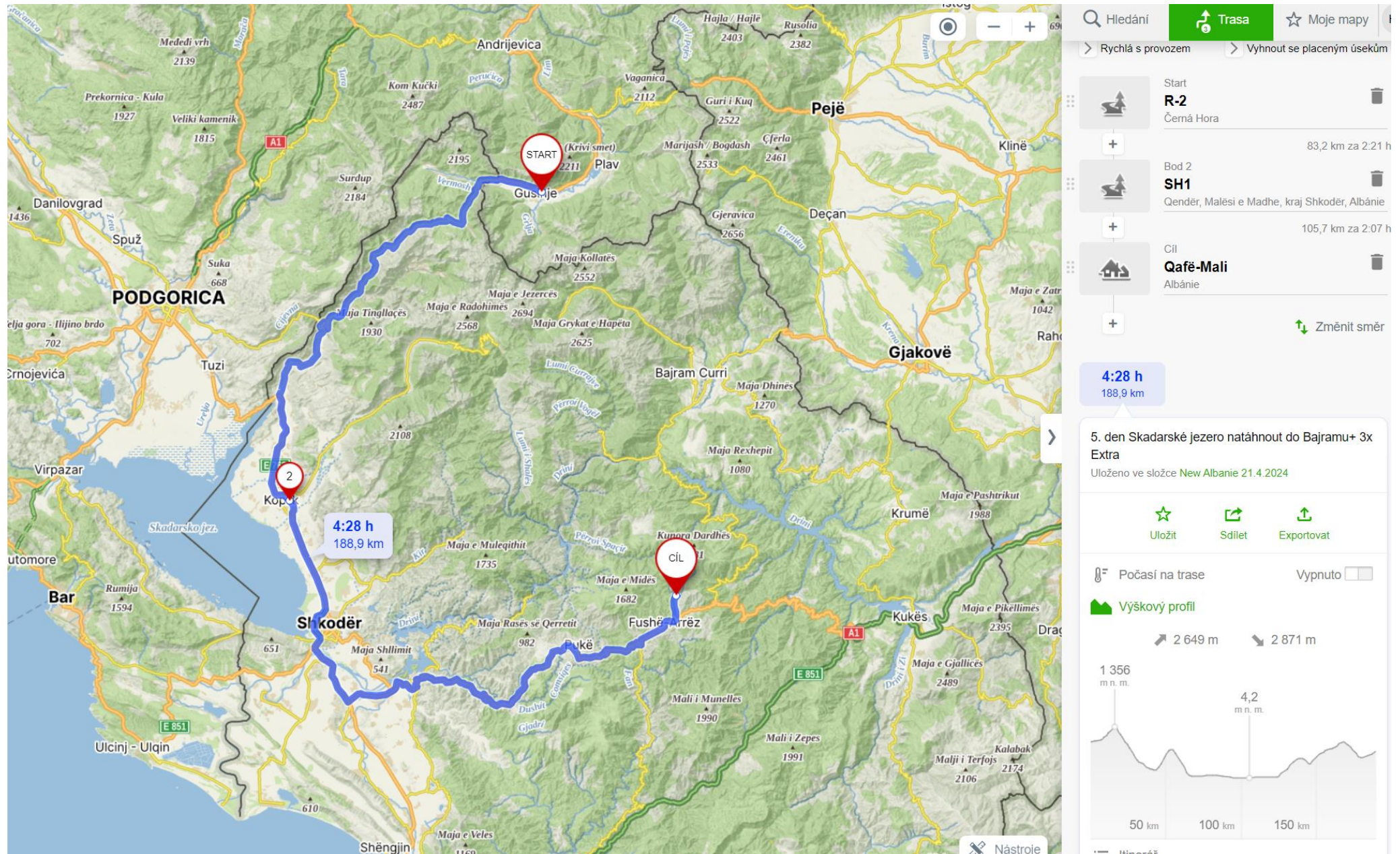
Počasí na trase Vypnuto

Výškový profil

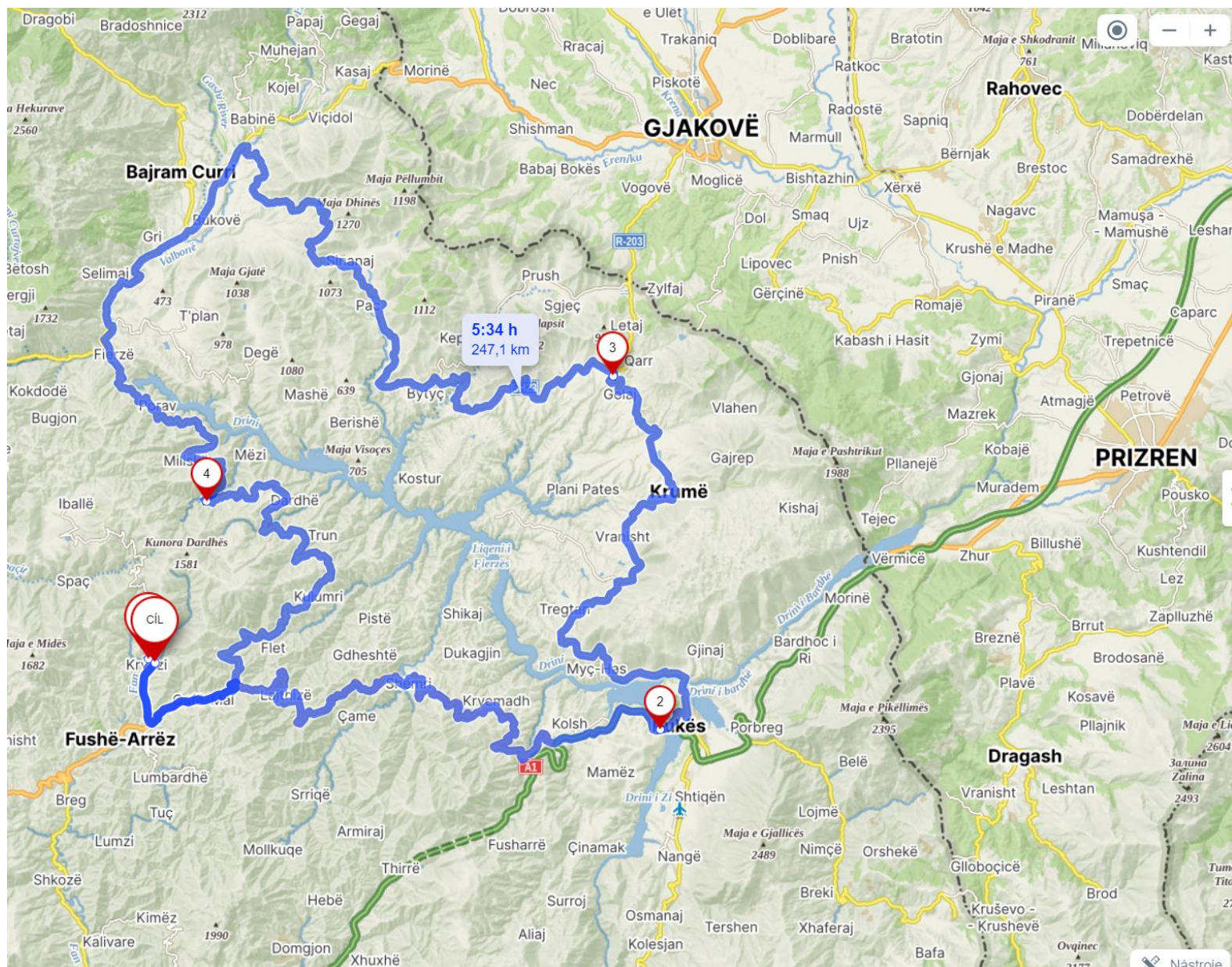
3 714 m 3 221 m

340 m n. m. 1 570 m n. m.

# Pondělí 1.7.



Úterý 2.7.



Hledání Trasa Moje mapy

Albánie

41,2 km za 50 mi

Bod 3  
**42.2547786N, 20.3708264E**  
42.2547786N, 20.3708264E

90,1 km za 2:09

Bod 4  
**42.1909647N, 20.0927347E**  
42.1909647N, 20.0927347E

47,1 km za 1:23

Cíl  
**42.1093847N, 20.0573725E**  
42.1093847N, 20.0573725E

Změnit směr

**5:34 h**  
247,1 km

6. den Albánie hory  
Uloženo ve složce **New Albania 21.4.2024**

Uložit Sdílet Exportovat

Počasí na trase Vypnuto

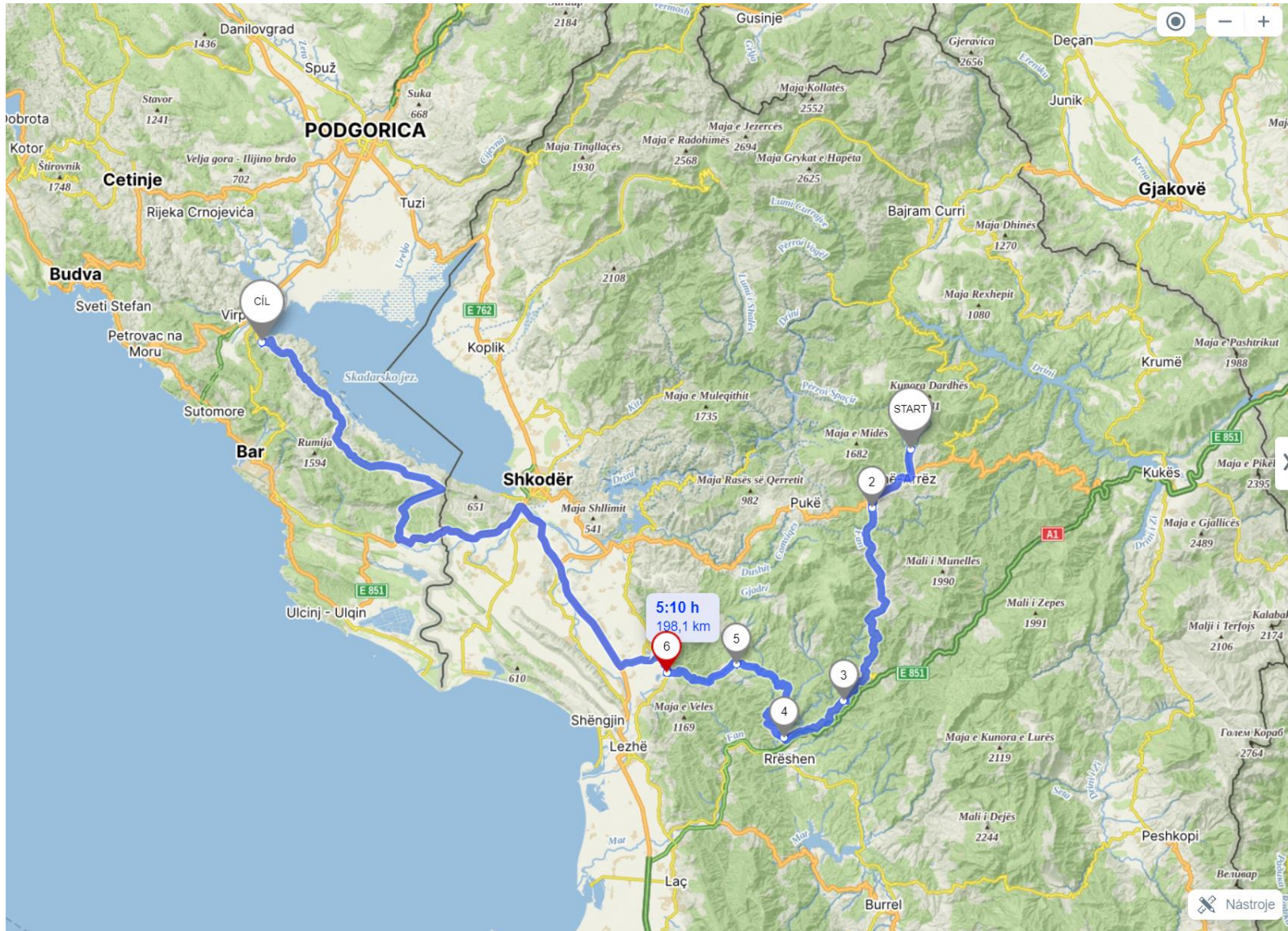
Výškový profil

↗ 4 475 m ↘ 4 572 m

951 m n. m. 173 m n. m.

65 km 130 km 195 km

### Středa 3.7.



Hledání Trasa Moje mapy HC

Rychlá s provozem Vyhnut se placeným úsekům

Start  
42.1066892N, 20.0518567E  
42.1066892N, 20.0518567E  
12,9 km za 19 min

Bod 2  
42.0439997N, 19.9962383E  
42.0439997N, 19.9962383E  
38,1 km za 1:11 h

Bod 3  
**Rrëshen**  
okres Mirditë municipality, kraj Lezhë, Albánie  
12,2 km za 23 min

Bod 4  
**Rrëshen**  
okres Mirditë municipality, kraj Lezhë, Albánie  
22,6 km za 46 min

Bod 5  
41.8748886N, 19.7998336E  
41.8748886N, 19.7998336E  
14,4 km za 30 min

Bod 6  
41.8662411N, 19.6989275E  
41.8662411N, 19.6989275E  
98 km za 2:01 h

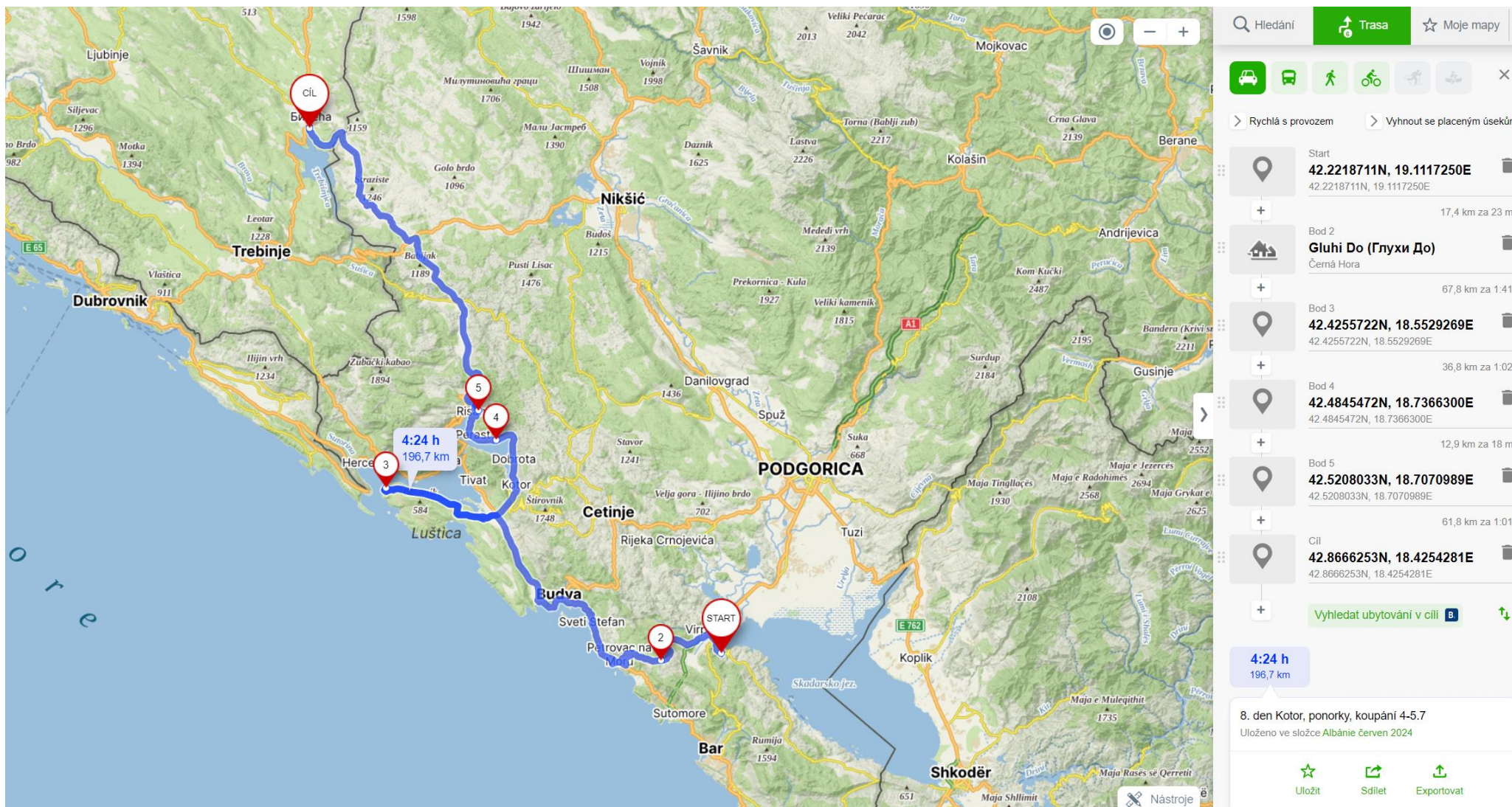
Cíl  
42.2223728N, 19.1118308E  
42.2223728N, 19.1118308E

Vyhledat ubytování v cíli

**5:10 h**  
198,1 km

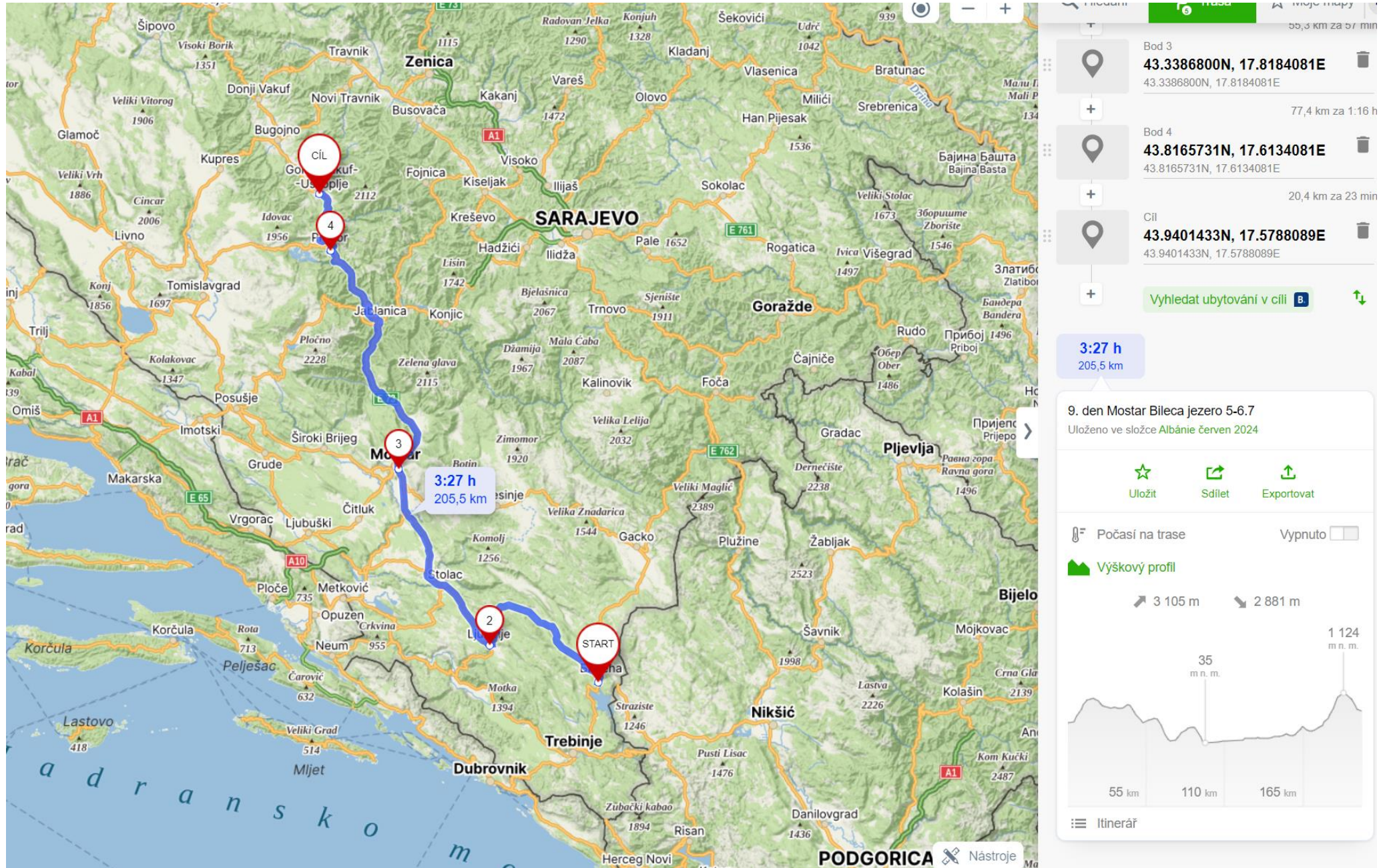
7. den Albánie hory+měděný důl 3-4.7  
Uloženo ve složce Albánie červen 2024

## Čtvrtek 4.7.

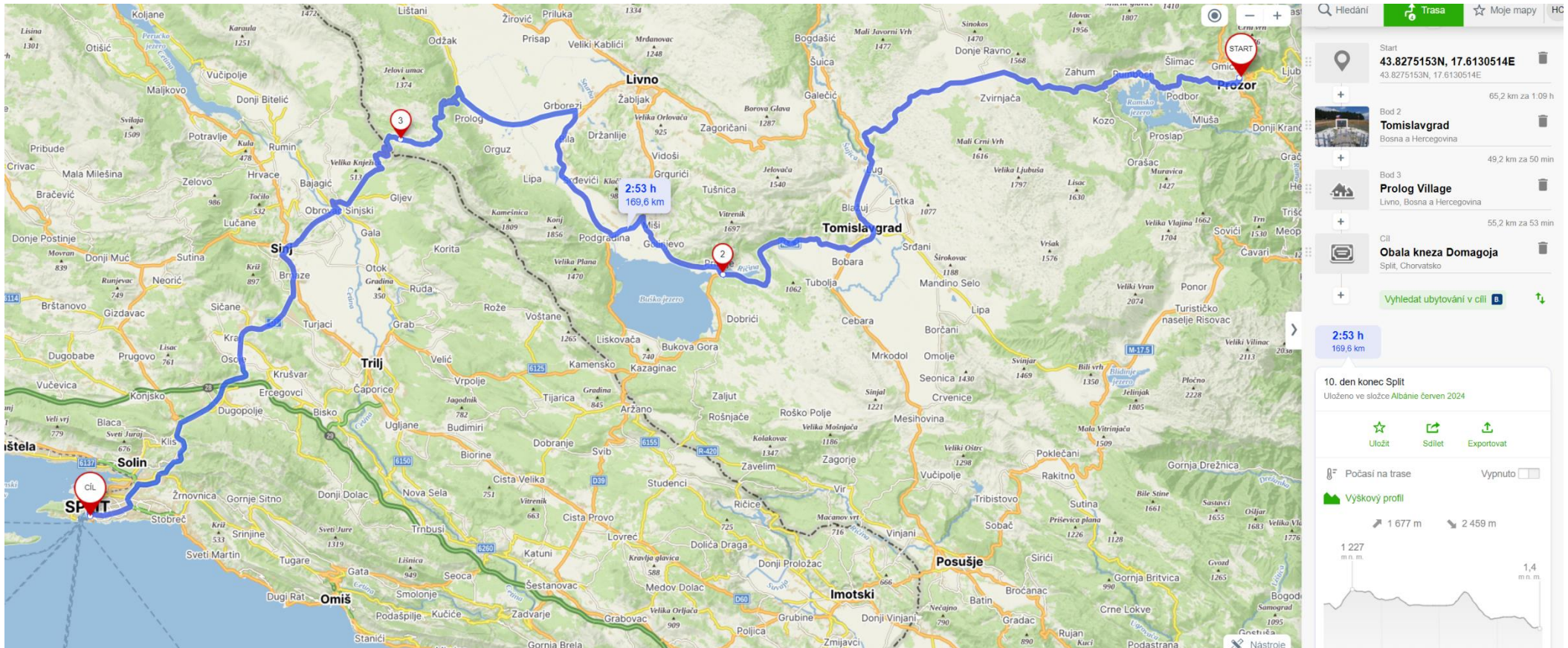




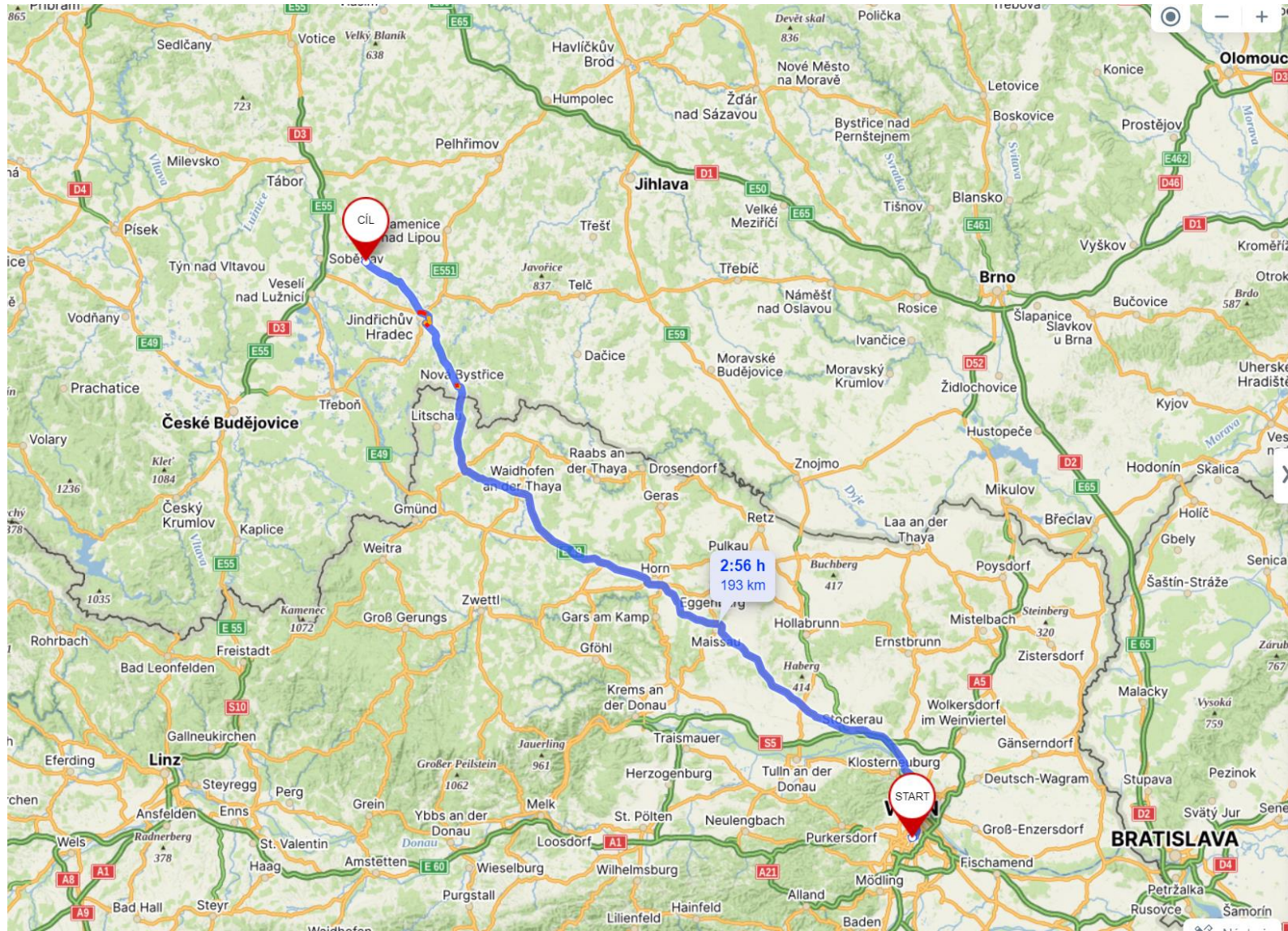
## Pátek 5.7.



# Sobota 6.7.



# Neděle 7.7.



Hledání Trasa Moje mapy

Rychlá s provozem Vyhnout se placeným úsekům

Start  
**Wien Hauptbahnhof**  
Vídeň - Wiedeni, Rakousko

Cíl  
**Dírná 103**  
Dírná, Česko

Vyhledat ubytování v cíli

**2:56 h**  
193 km

Wien Hauptbahnhof do Dírná  
Uloženo ve složce Albánie červen 2024

Uložit Sdílet Exportovat

Počasí na trase Vypnuto

Výškový profil

1 375 m 1 112 m

157 m n. m. 631 m n. m.

50 km 100 km 150 km

Itinerář

### Navštívené země po trase:

Česká republika, Rakousko, Slovinsko, Chorvatsko, Bosna a Hercegovina, Černá Hora, Albánie, Černá Hora, Bosna a Hercegovina, Chorvatsko, Slovinsko, Rakousko a domů ....

Celková trasa cca 3000 km  
+ vlak Split - Vídeň 800 km



### **Poznámky:**

vlak Split - Vídeň dlouhá únavná cesta 800 km 15 hodin, staré lůžkové vagóny, v porovnání s loňskou cestou Praha - Košice 800 km 9 hodin nové lůžkové vagóny.

### **Finance:**

Celkem za ubytování, vlak, jídlo, benzín, poplatky cca 26 000 Kč na osobu.

