hlavní výkres
změna č. 4 územního plánu Dírná

Legenda

- hranice katastrálních území
- řešené území
- zastavěné území ke dni 1. 2. 2025
- zastavitelná plocha
- transformační plocha
- plocha změny v krajině

Překryvná značení

- koridor nad plochami s rozdílným způsobem využití vymezený územním plánem pro technickou infrastrukturu
- koridor nad plochami s rozdílným způsobem využití vymezený územním plánem pro opatření nestavební povahy
- maximální hranice negativních vlivů - zemědělského areálu - návrh
- ip interakční prvek

územní systém ekologické stability

- LBC lokální biocentrum stav
- LBK lokální biokoridor stav
- RBK regionální biokoridor stav

plochy s rozdílným způsobem využití

stabilizované	návrhové	
BV	BV	bydlení venkovské
OU		občanské vybavení všeobecné
OV		občanské vybavení veřejné
OS		občanské vybavení sport
PU	PU	veřejná prostranství všeobecná
ZZ		zeleň zahradní a sadová
ZS + VU	ZS + VU	zeleň sídelní ostatní - veřejná zeleň
SU	SU	smíšené obytné všeobecné
SV	SV	smíšené obytné venkovské
DS		doprava silniční
TU	TU	technická infrastruktura všeobecná
VL	VL	výroba lehká
VZ	VZ	výroba zemědělská a lesnická
	VE	výroba energie z obnovitelných zdrojů
WU	WU	vodní a vodohospodářské všeobecné
AP		orná půda
AL	AL	trvalé travní porosty
LU		lesní všeobecné
MU		smíšené krajinné všeobecné

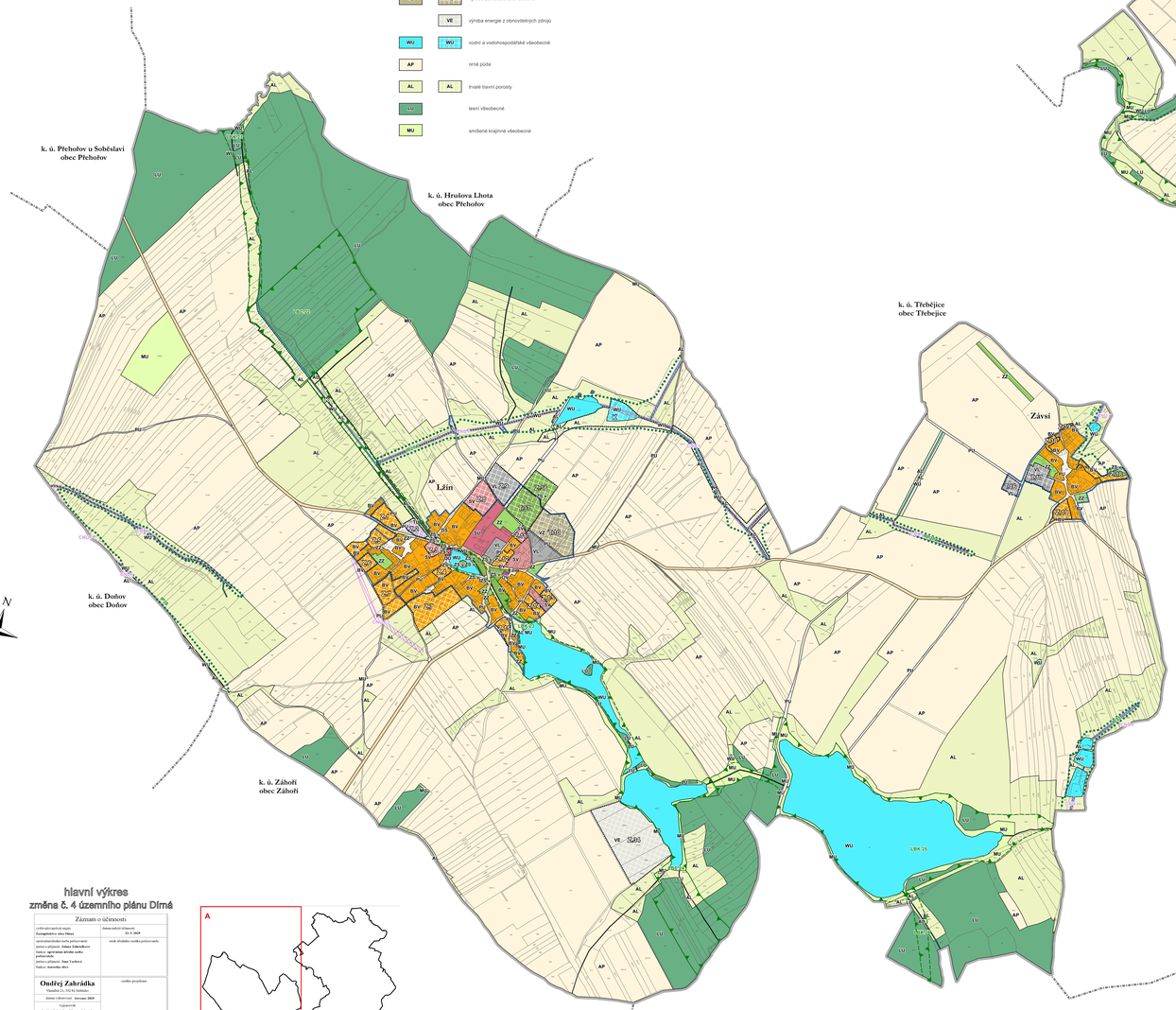

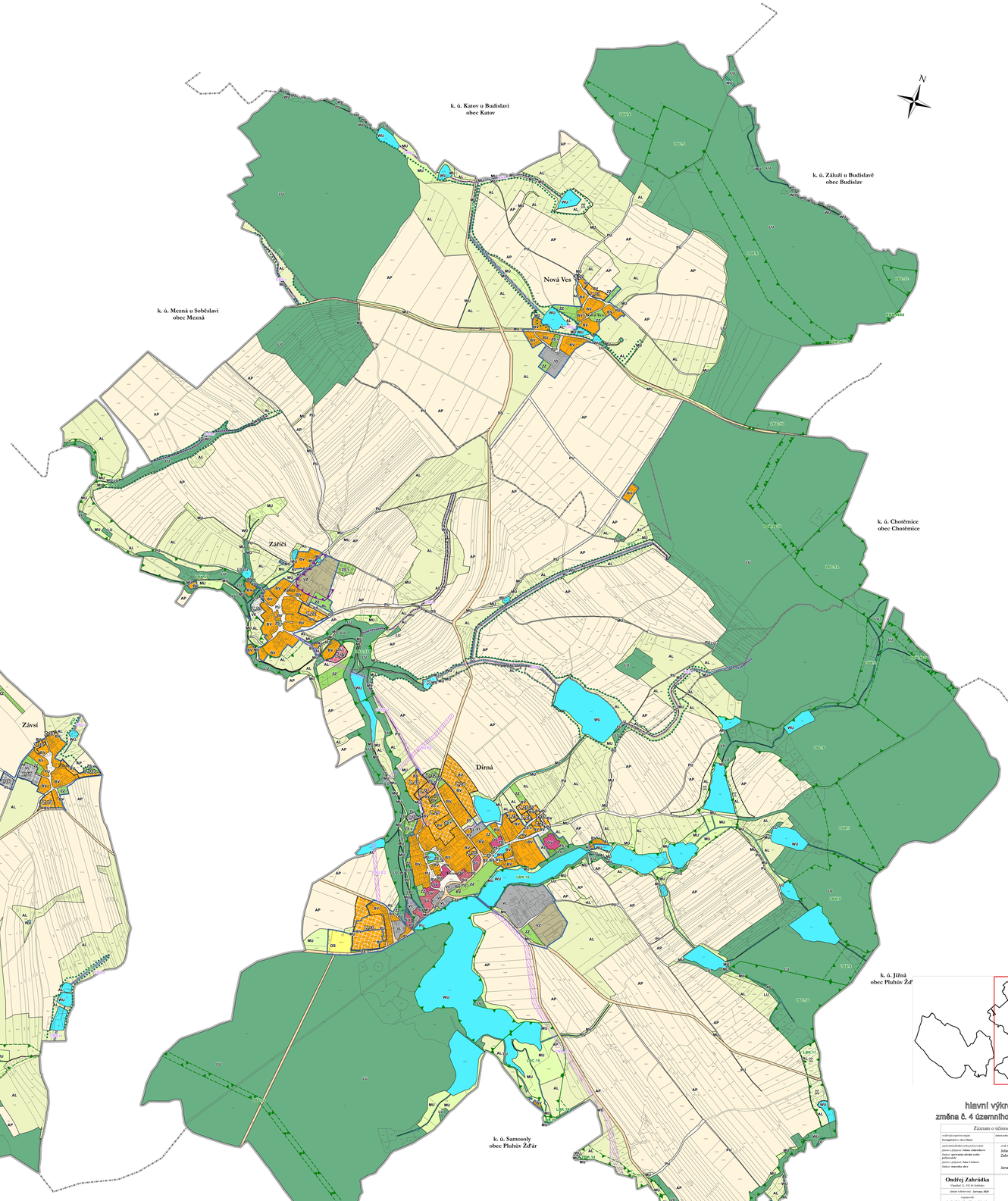

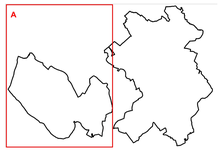

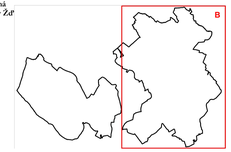

hlavní výkres
změna č. 4 územního plánu Dírná

Záznam o účinnosti

vydání změny územního plánu: **Zastupitelstvo obce Dírná**	datum nabytí účinnosti: **23. 9. 2025**
opatření dotčených orgánů po provedení změny: **ANO - bez dotčených orgánů**	orok křesťanského vzorku podporovaného:
funkce: **oprávněná úřední osoba - pořizovatelka**	
jméno a příjmení: **Jana Vaňková**	
funkce: **starostka obce**	
Ondřej Zahrádka Vlastimil 21, 252 06 Třebsín	razítko projektant
datum vyhotovení: **listopad 2025**	
vypracovali: **Ondřej Zahrádka, Vlastimil Smetka**	
odpovědný projektant: **Vlastimil Smetka**	
číslo autorizace:	

ARCHITEKTONIC ATELIER MICHOV
Ondřej Zahrádka

Změna územního plánu Dírná byla vypořízena na základě rozhodnutí zastupitelstva vzorku Dírná, v souladu s Metodickým pokynem pro vydání vzorku ČR.

0 50 100 200 300 400 500 m

měřítko 1:5 000

hlavní výkres
změna č. 4 územního plánu Dírná

Záznam o účinnosti

vydání změny územního plánu: **Zastupitelstvo obce Dírná**	datum nabytí účinnosti: **23. 9. 2025**
opatření dotčených orgánů po provedení změny: **ANO - bez dotčených orgánů**	orok křesťanského vzorku podporovaného:
funkce: **oprávněná úřední osoba - pořizovatelka**	
jméno a příjmení: **Jana Vaňková**	
funkce: **starostka obce**	
Ondřej Zahrádka Vlastimil 21, 252 06 Třebsín	razítko projektant
datum vyhotovení: **listopad 2025**	
vypracovali: **Ondřej Zahrádka, Vlastimil Smetka**	
odpovědný projektant: **Vlastimil Smetka**	
číslo autorizace:	

ARCHITEKTONIC ATELIER MICHOV
Ondřej Zahrádka

Změna územního plánu Dírná byla vypořízena na základě rozhodnutí zastupitelstva vzorku Dírná, v souladu s Metodickým pokynem pro vydání vzorku ČR.

0 50 100 200 300 400 500 m

měřítko 1:5 000