








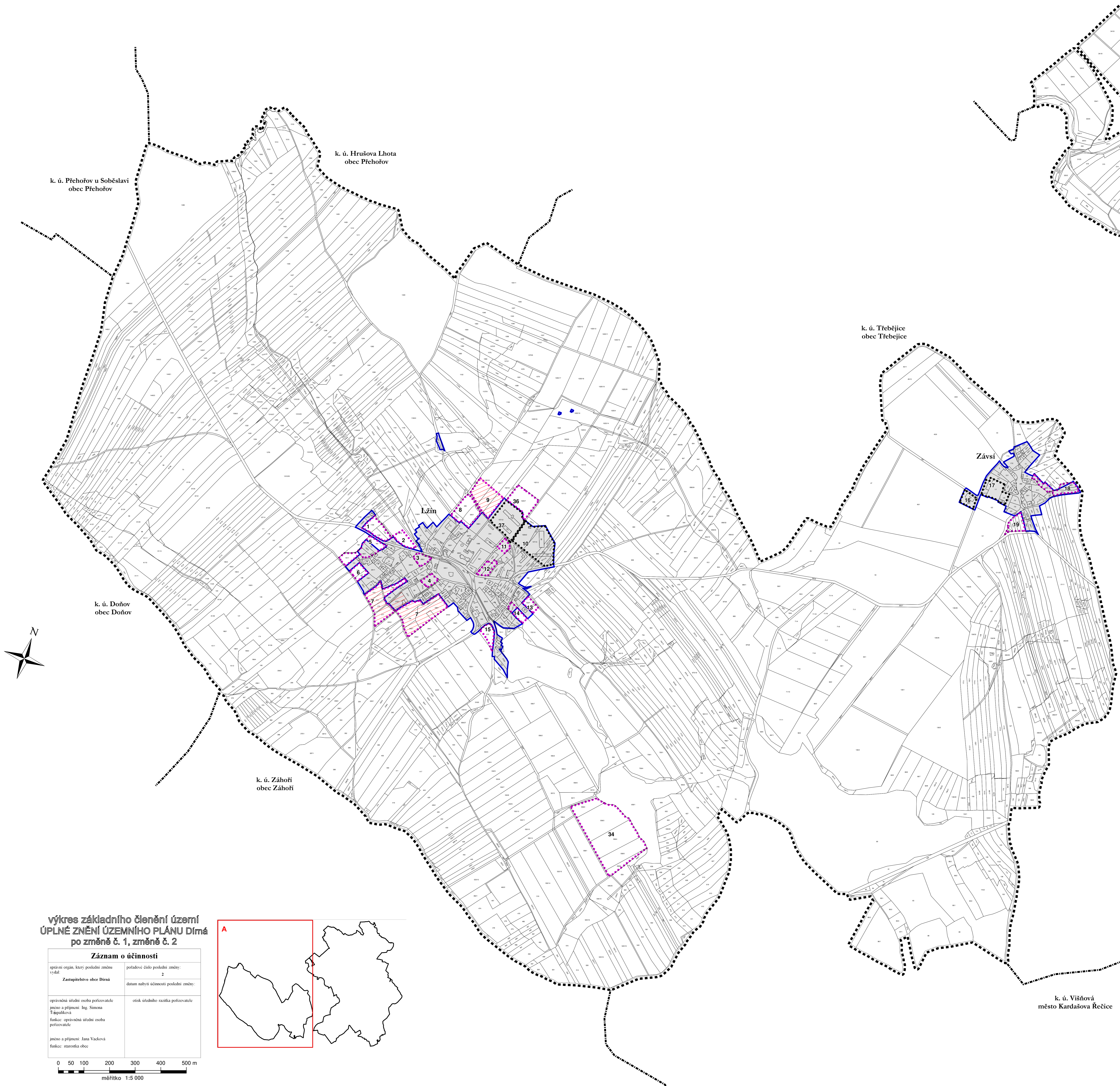
výkres základního členění území

ÚPLNÉ ZNĚNÍ ÚZEMNÍHO PLÁNU Dírná

po změně č. 1, změně č. 2

Legenda

-  správní území
-  hranice katastrálních území
-  zastavěné území k 5. 1. 2020
-  zastavitelné plochy
-  plochy přestavby
-  plocha nebo koridor, v němž je rozhodování o změnách v území podmíněno zpracováním územní studie

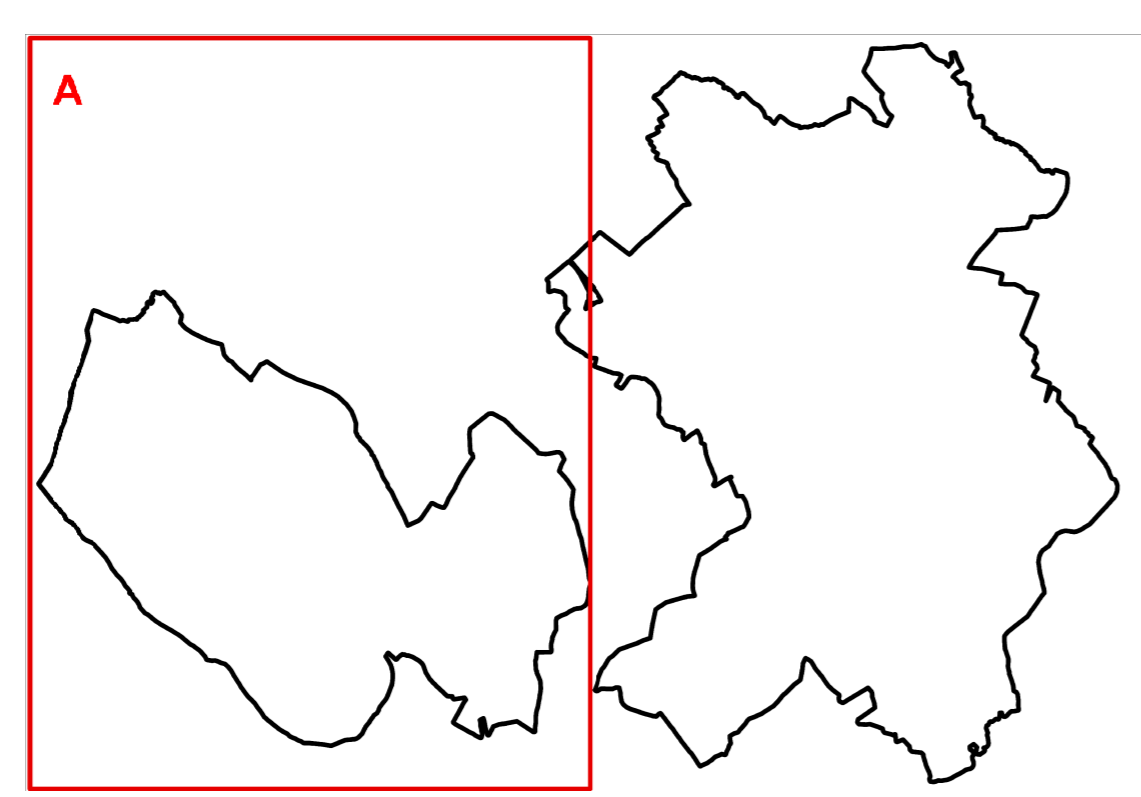


výkres základního členění území

ÚPLNÉ ZNĚNÍ ÚZEMNÍHO PLÁNU Dírná

po změně č. 1, změně č. 2

Záznam o účinnosti	
oprávněný orgán, který poslední změnu vyhlásil: Zastupitelstvo obce Dírná	pořadové číslo poslední změny: 2 datum nabylí účinnosti poslední změny:
oprávněná úřední osoba pořizovatele jméno a příjmení: Ing. Stanova Těpálková funkce: oprávněná úřední osoba pořizovatele	otisk úředního razítka pořizovatele
jméno a příjmení: Jana Vacková funkce: starostka obce	



k. ú. Višňová
město Kardašova Řečice