

hlavní výkres

změna č. 2 územního plánu Dírná


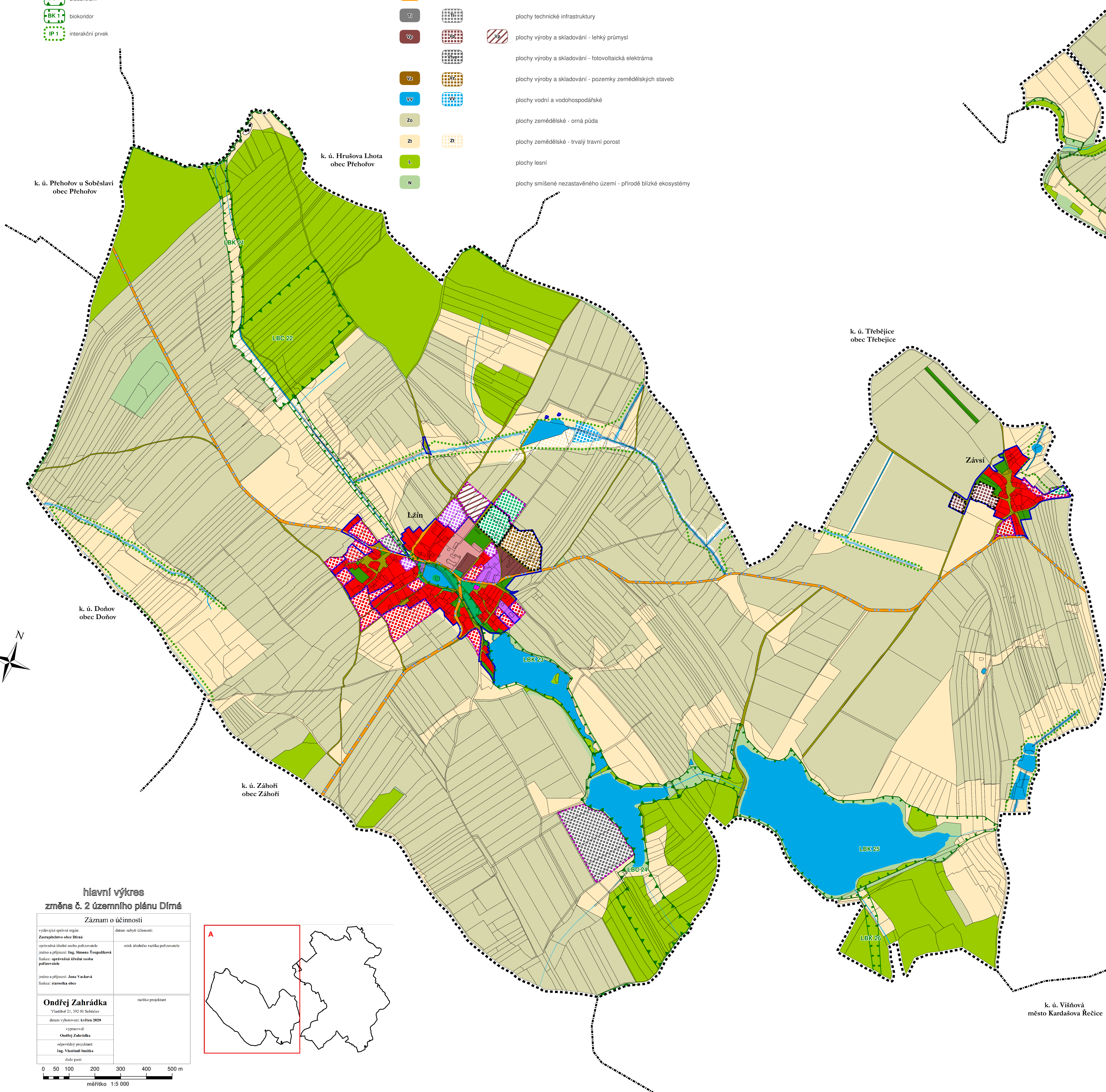
Legenda

- správní území
- hranice katastrálních území
- zastavěné území k 1. 5. 2020
- zastavitelné plochy
- plochy přestavby
- cyklotrasa - stav
- revitalizace vodních toků - návrh
- maximální hranice negativních vlivů - zemědělského areálu - návrh

územní systém ekologické stability

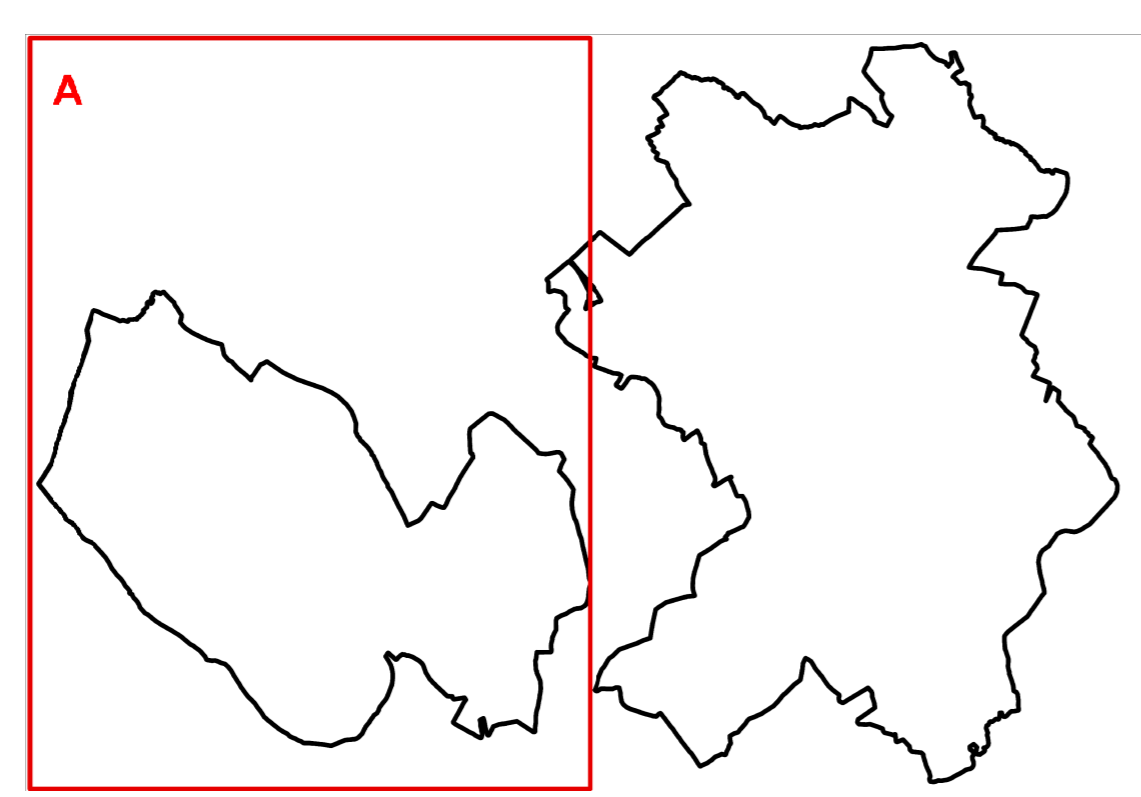
- biocentrum
- biokoridor
- interakční prvek

plochy stabilizované	plochy změn I. etapa	plochy změn II. etapa	
			plochy bydlení - nízkopodlažní
			plochy bydlení - soukromá zeleň
			plochy občanského vybavení - veřejný zájem
			plochy občanského vybavení - neveřejný zájem
			plochy občanského vybavení - sport a tělovýchova
			plochy veřejných prostranství - obecné
			plochy veřejných prostranství - veřejná zeleň
			plochy smíšené obytné - bydlení a podnikání
			plochy smíšené obytné - bydlení a občanské vybavení
			plochy dopravní infrastruktury - silniční doprava
			plochy technické infrastruktury
			plochy výroby a skladování - lehký průmysl
			plochy výroby a skladování - fotovoltaická elektrárna
			plochy výroby a skladování - pozemky zemědělských staveb
			plochy vodní a vodohospodářské
			plochy zemědělské - orná půda
			plochy zemědělské - trvalý travní porost
			plochy lesní
			plochy smíšené nezastavěného území - přírodě blízké ekosystémy



hlavní výkres změna č. 2 územního plánu Dírná

Záznam o účinnosti	
výkres je oprávněn originál:	datum nabytí účinnosti:
Zastupitelstvo obce Dírná	
oprávněná úřední osoba pořizovatele jméno a příjmení: Ing. Simona Foupařáková funkce: oprávněná úřední osoba pořizovatele	otisk úředního razítka pořizovatele
jméno a příjmení: Jana Vacková funkce: starostka obce	
Ondřej Zahradka Vlastibíl 21, 392 01 Soběslav	nařízovatel
datum vyhotovení: květen 2020	
vyměroval:	
Ondřej Zahradka	
odpovědný projektant:	
Ing. Vlastimil Šmídka	
číslo paré:	



k. ú. Višňová
město Kardašova Řečice