


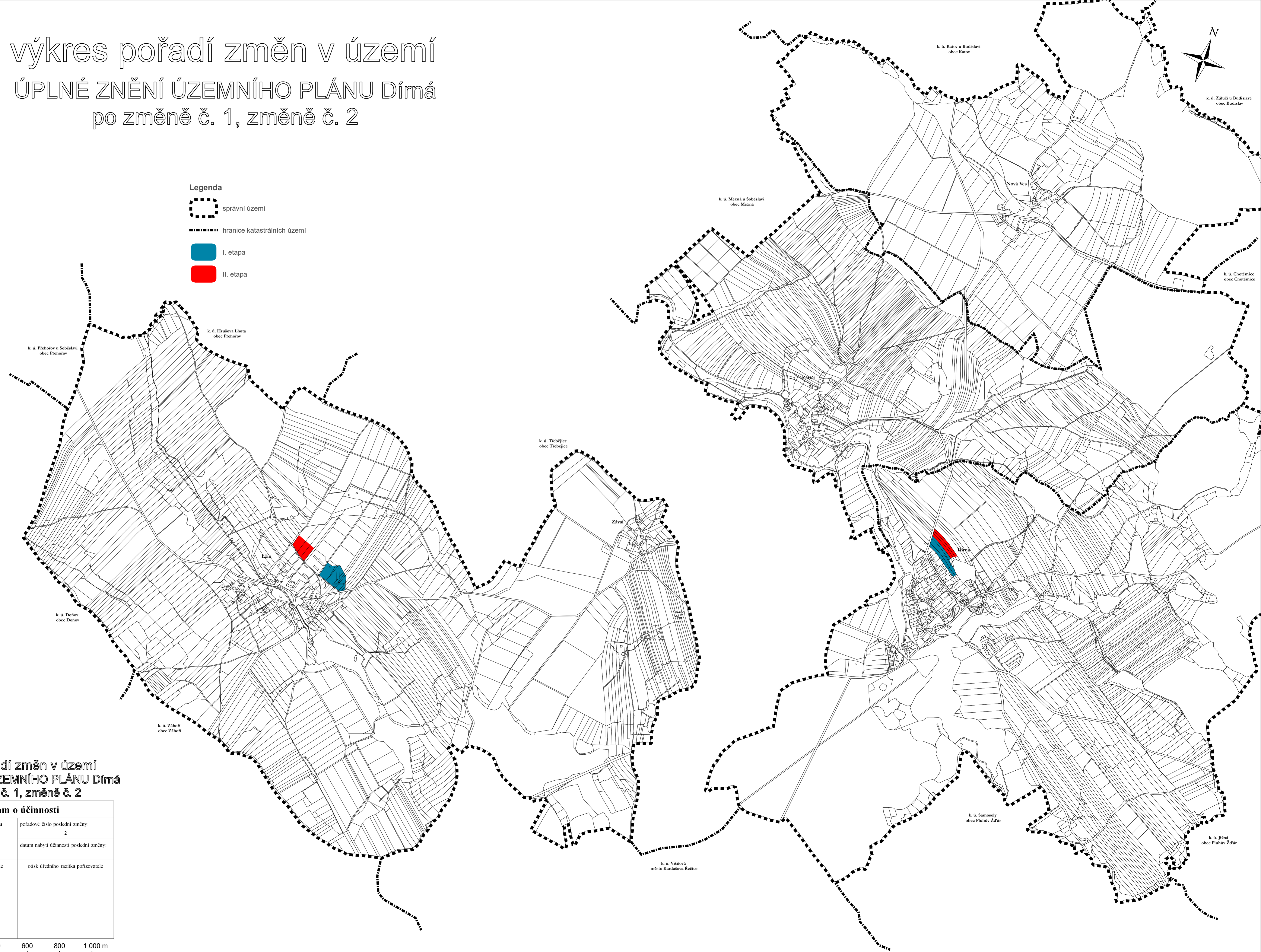
# výkres pořadí změn v území

## ÚPLNÉ ZNĚNÍ ÚZEMNÍHO PLÁNU Dírná

### po změně č. 1, změně č. 2

#### Legenda

-  správní území
-  hranice katastrálních území
-  I. etapa
-  II. etapa

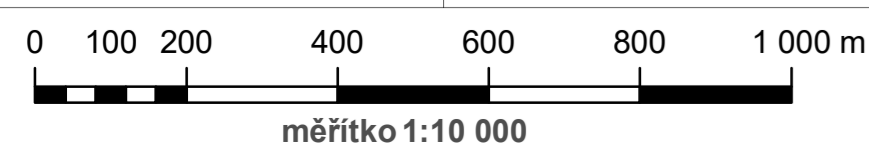


#### výkres pořadí změn v území

### ÚPLNÉ ZNĚNÍ ÚZEMNÍHO PLÁNU Dírná

#### po změně č. 1, změně č. 2

Záznam o účinnosti	
správní orgán, který poslední změnu vydal:	pořadové číslo poslední změny: 2
Zastupitelstvo obce Dírná	datum nabytí účinnosti poslední změny:
oprávněná úřední osoba pořizovatele jméno a příjmení: Ing. Simona Tejpálková funkce: oprávněná úřední osoba pořizovatele	otisk úředního razítka pořizovatele
jméno a příjmení: Jana Vacková funkce: starostka obce	



měřítko 1:10 000