




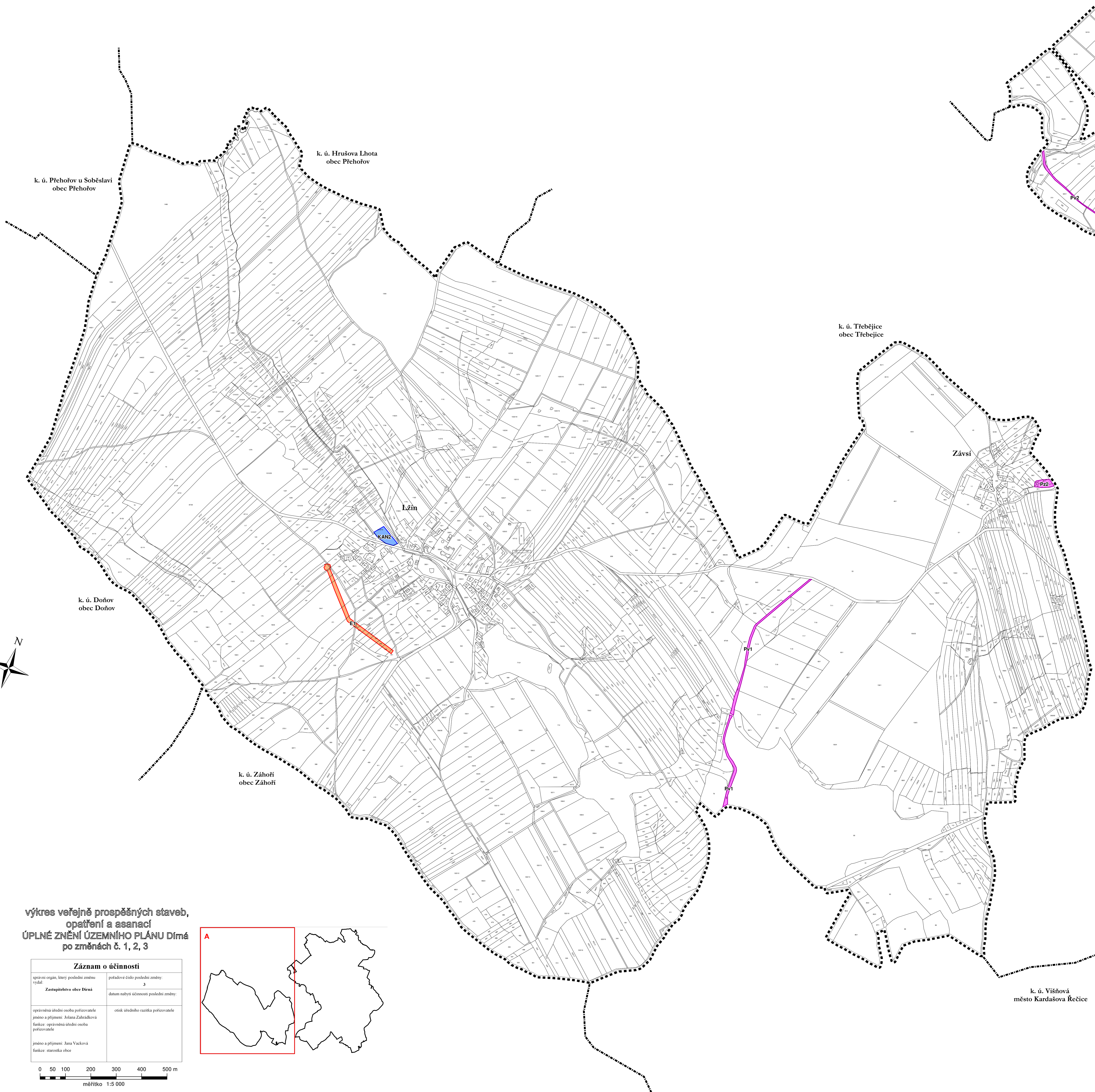


výkres veřejně prospěšných staveb, opatření a asanací

ÚPLNÉ ZNĚNÍ ÚZEMNÍHO PLÁNU Dírná po změnách č. 1, 2, 3

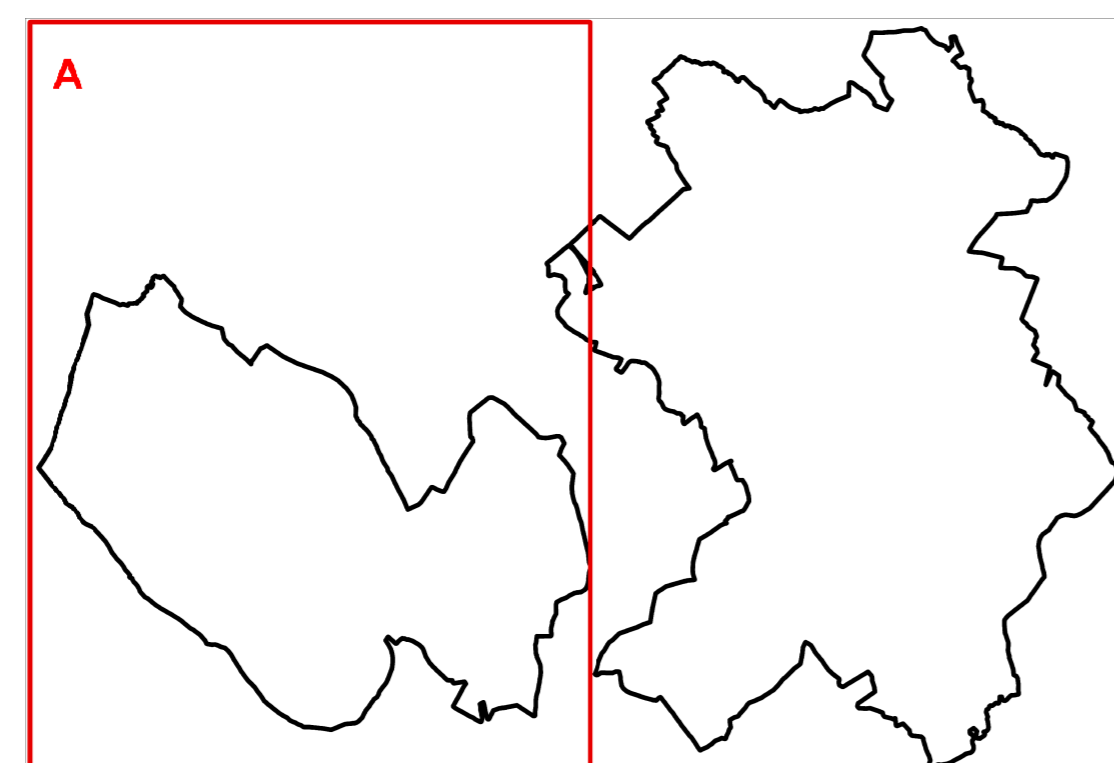
Legenda

-  správní území
-  hranice katastrálních území
-  plochy a koridory pouze s možností vyvlastnění (dle §170 stavebního zákona)
-  plochy a koridory pouze s možností uplatnění předkupního práva (dle §101 stavebního zákona)
-  plochy a koridory s možností vyvlastnění i uplatnění předkupního práva (dle §170 a §101 stavebního zákona)



výkres veřejně prospěšných staveb,
opatření a asanací
ÚPLNÉ ZNĚNÍ ÚZEMNÍHO PLÁNU Dírná
po změnách č. 1, 2, 3

Záznam o účinnosti	
správní orgán, který poslední změnu vydal: Zastupitelstvo obce Dírná	pořadové číslo poslední změny: 3
oprávněná úřední osoba pořizovatele jméno a příjmení: Jolana Zahradková funkce: oprávněná úřední osoba pořizovatele	otisk úředního razítka pořizovatele
jméno a příjmení: Jana Vacková funkce: starostka obce	



0 50 100 200 300 400 500 m
měřítko 1:5 000

k. ú. Višňová
město Kardašova Řečice