




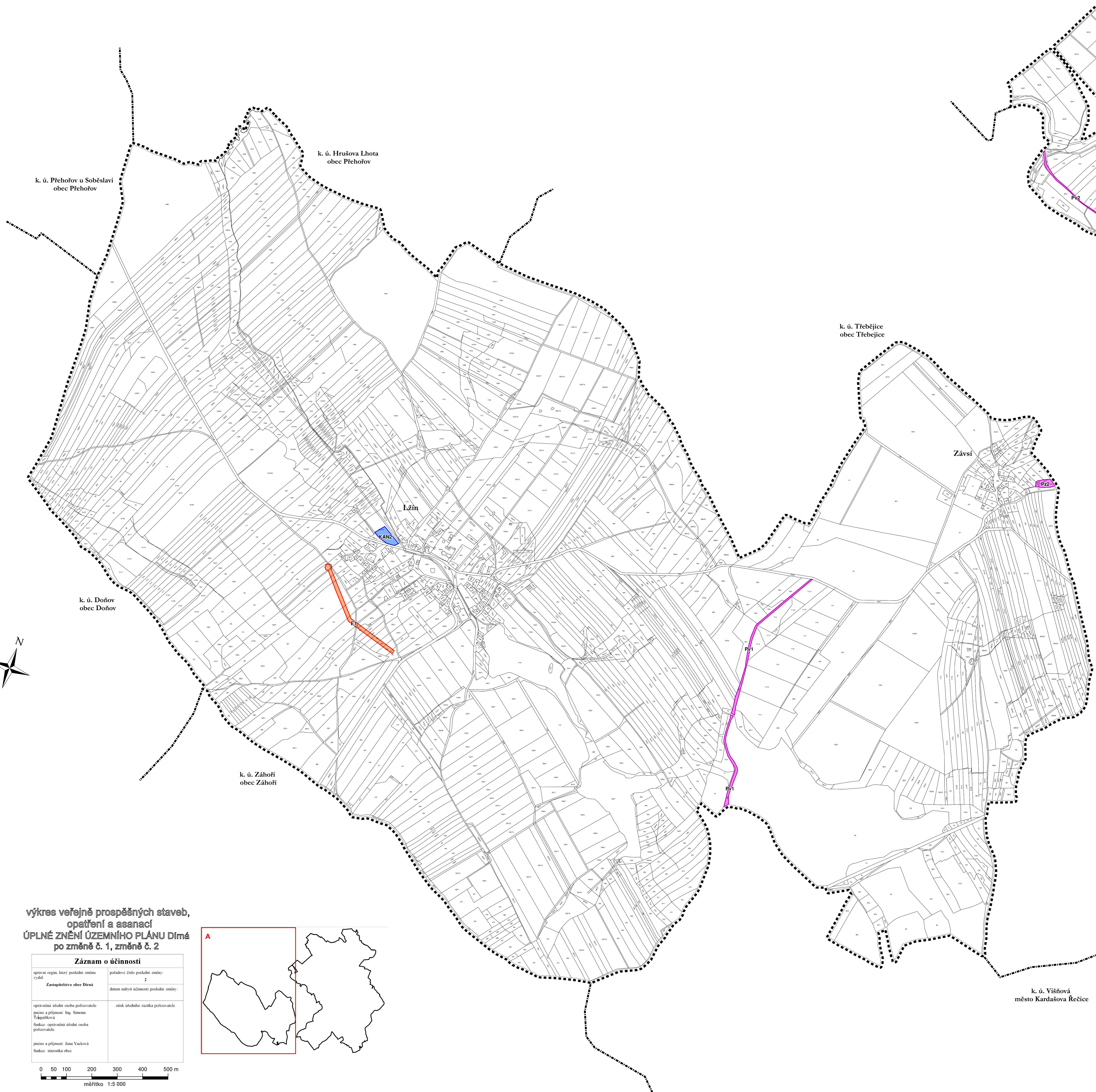


výkres veřejně prospěšných staveb, opatření a asanací

ÚPLNÉ ZNĚNÍ ÚZEMNÍHO PLÁNU Dírná po změně č. 1, změně č. 2

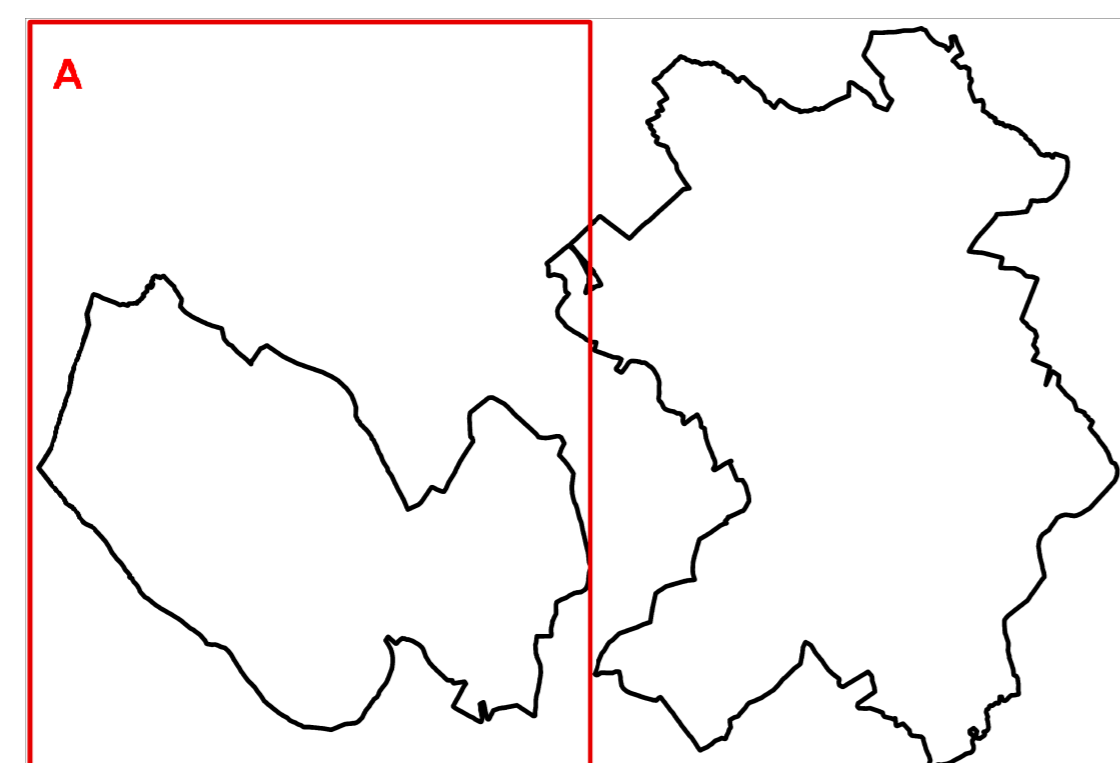
Legenda

-  správní území
-  hranice katastrálních území
-  plochy a koridory pouze s možností vyvlastnění (dle §170 stavebního zákona)
-  plochy a koridory pouze s možností uplatnění předkupního práva (dle §101 stavebního zákona)
-  plochy a koridory s možností vyvlastnění i uplatnění předkupního práva (dle §170 a §101 stavebního zákona)



výkres veřejně prospěšných staveb, opatření a asanací ÚPLNÉ ZNĚNÍ ÚZEMNÍHO PLÁNU Dírná po změně č. 1, změně č. 2

Záznam o účinnosti	
operační orgán, který poslední změnu vydal: Zastupitelstvo obce Dírná	pořadové číslo poslední změny: 2 datum nabylí účinnosti poslední změny:
oprávněná úřední osoba pořizovatele jméno a příjmení: Ing. Simona Těkolpálková funkce: oprávněná úřední osoba pořizovatele	otisk úředního razítka pořizovatele
jméno a příjmení: Jana Vacková funkce: starostka obce	



0 50 100 200 300 400 500 m
měřítko 1:5 000

k. ú. Višňová
město Kardašova Řečice