






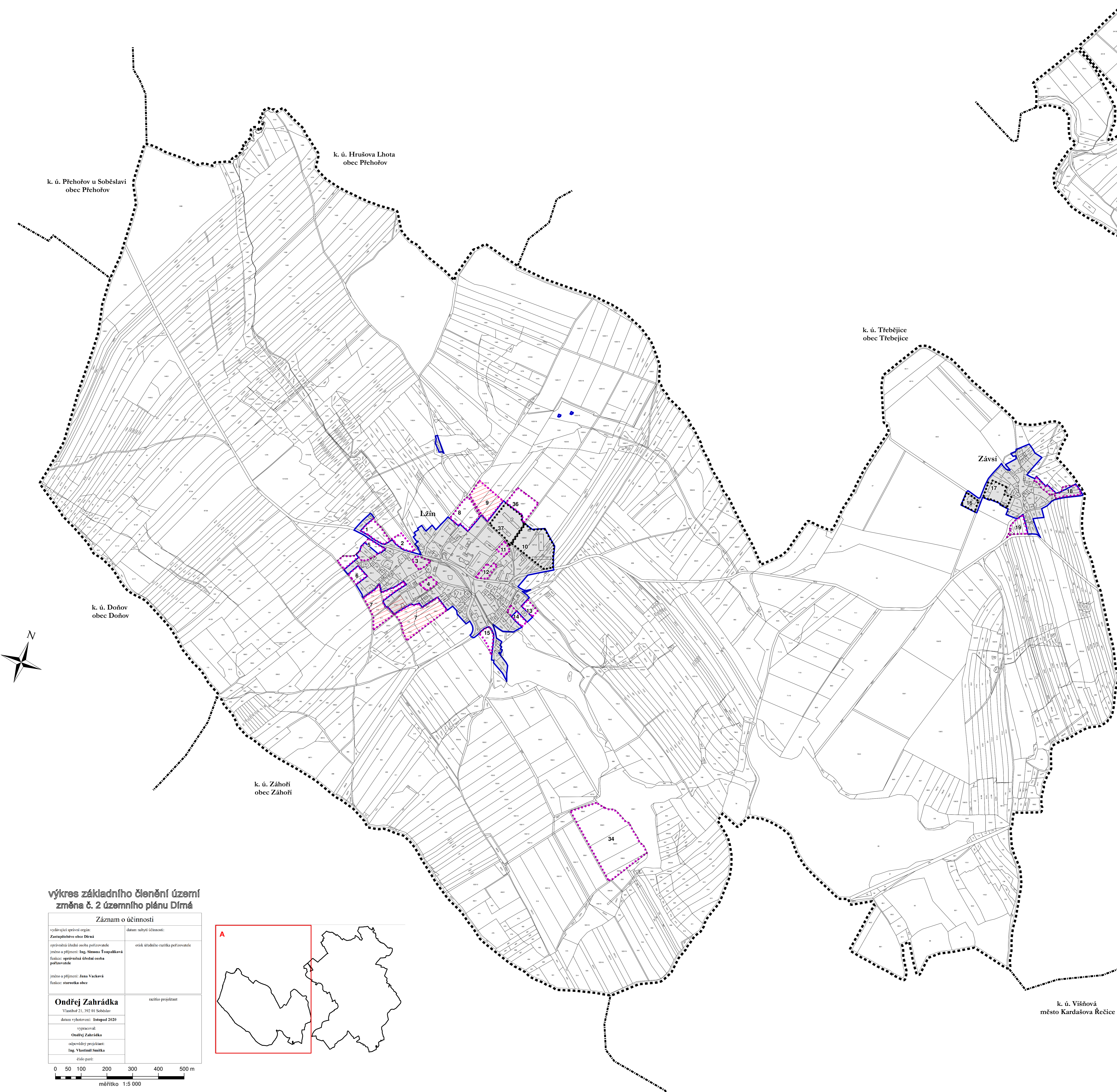


výkres základního členění území změna č. 2 územního plánu Dírná

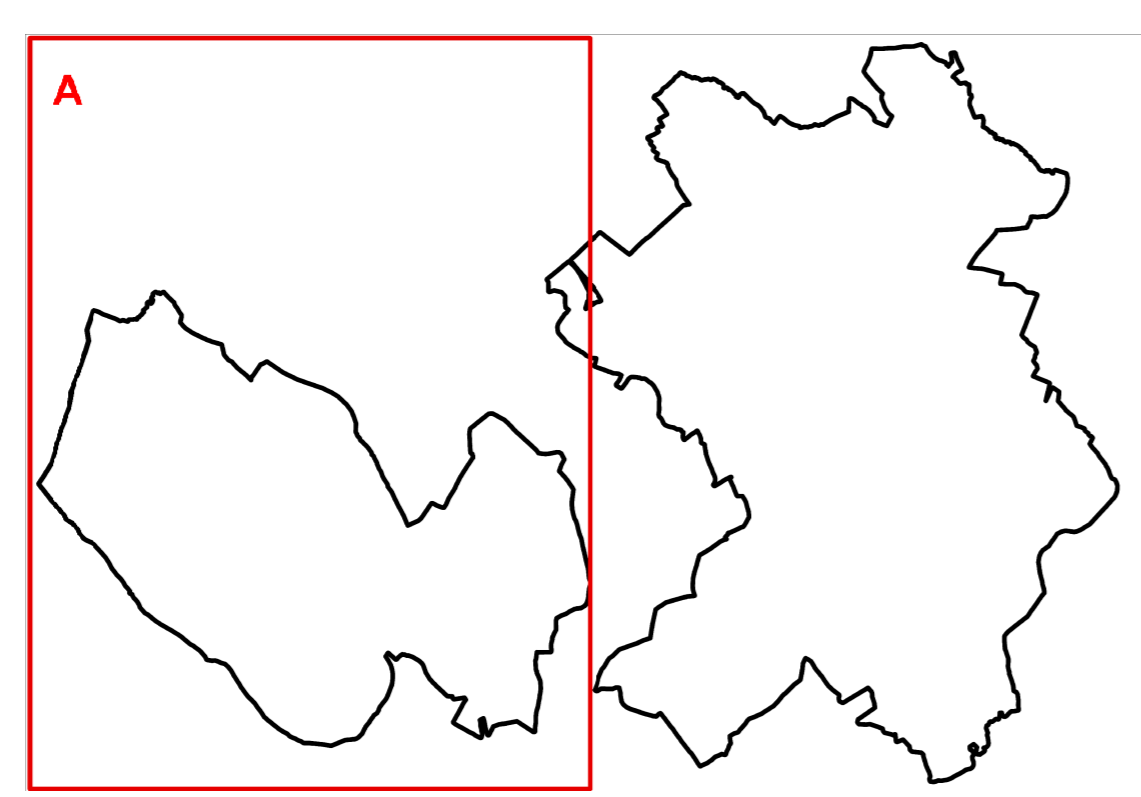
Legenda

-  správní území
-  hranice katastrálních území
-  zastavěné území k 1. 5. 2020
-  zastavitelné plochy
-  plochy přestavby
-  plocha nebo koridor, v němž je rozhodování o změnách v území podmíněno zpracováním územní studie



výkres základního členění území změna č. 2 územního plánu Dírná

Záznam o účinnosti	
výkres/účetní orgán: Zastupitelstvo obce Dírná	datum nabytí účinnosti:
oprávněná úřední osoba pořizovatele jméno a příjmení: Ing. Simona Foupačková funkce: oprávněná úřední osoba pořizovatele	otisk úředního razítka pořizovatele
jméno a příjmení: Jana Vacková funkce: starostka obce	
Ondřej Zahradka Vlastibít 21, 392 01 Soběslav	razítko projektanta
datum vyhotovení: listopad 2020	
vypracoval: Ondřej Zahradka	
odpovědný projektant: Ing. Vlastimil Šmitka	
číslo příj.: _____	



k. ú. Višňová
město Kardašova Řečice