




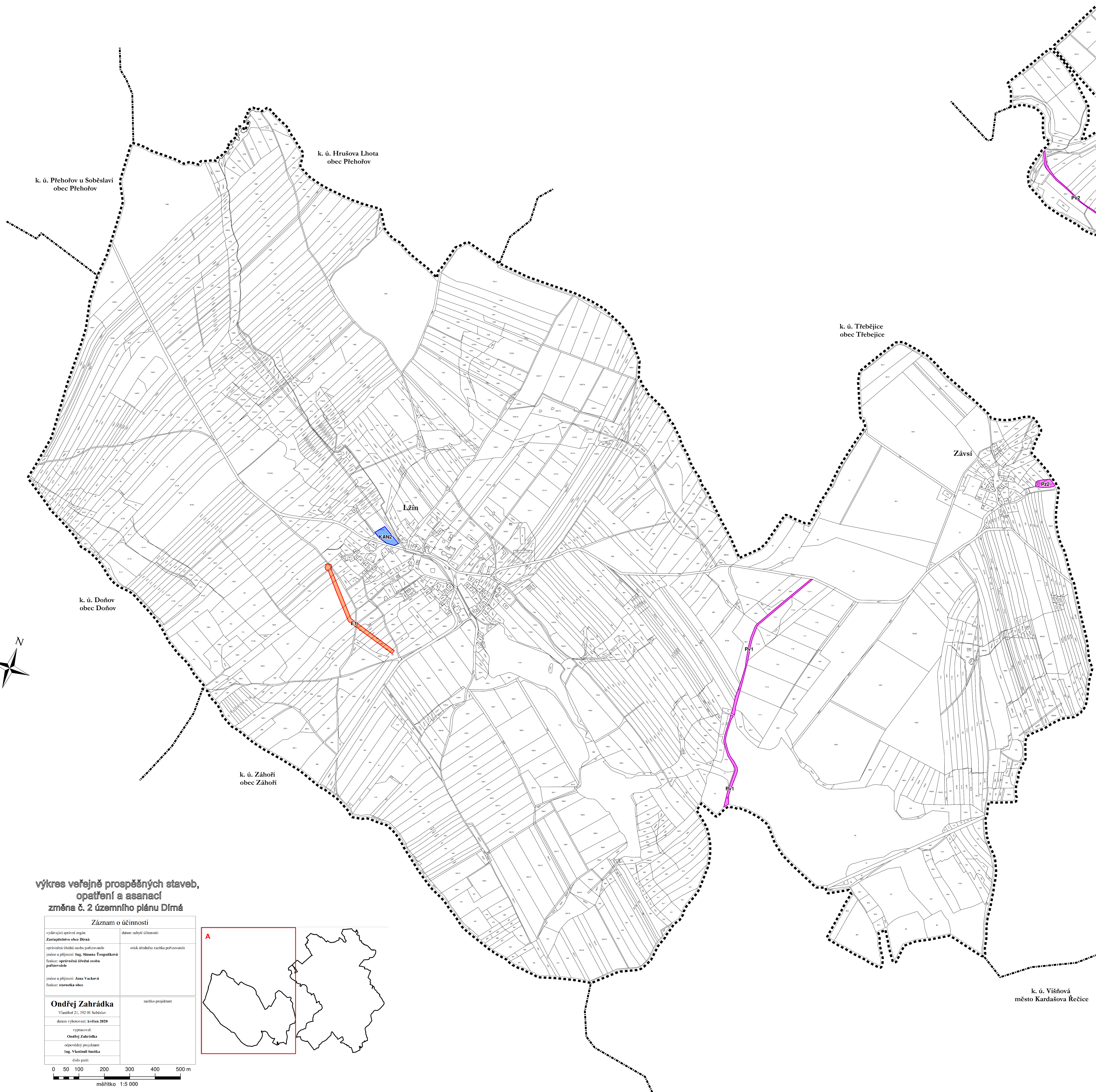


výkres veřejně prospěšných staveb, opatření a asanací změna č. 2 územního plánu Dírná

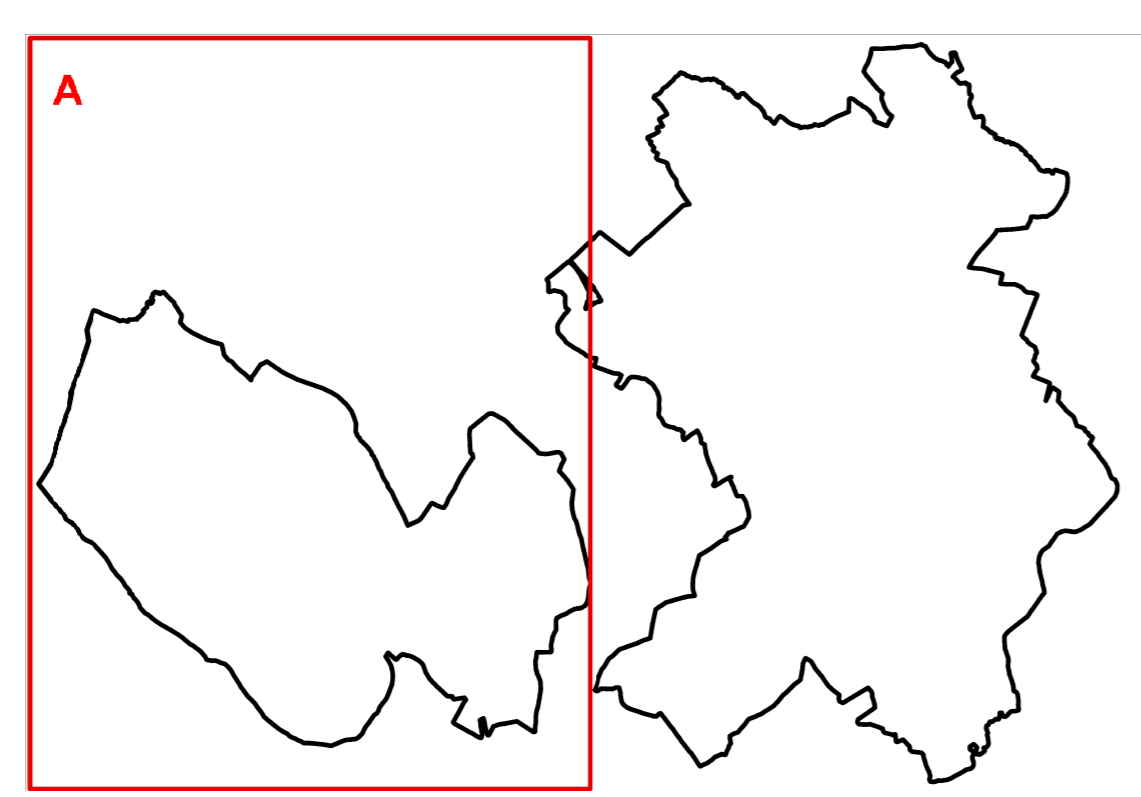
Legenda

-  správní území
-  hranice katastrálních území
-  plochy a koridory pouze s možností vyvlastnění (dle §170 stavebního zákona)
-  plochy a koridory pouze s možností uplatnění předkupního práva (dle §101 stavebního zákona)
-  plochy a koridory s možností vyvlastnění i uplatnění předkupního práva (dle §170 a §101 stavebního zákona)



výkres veřejně prospěšných staveb, opatření a asanací změna č. 2 územního plánu Dírná

| Záznam o účinnosti | |
|---|---------------------------|
| výkres veřejně prospěšných staveb, opatření a asanací | datum: 21.01.2024 |
| Zastupitelstvo obce Dírná | osoba: Ing. Jiří Štěpánek |
| oprávněná osoba pořizovatele | osoba: Ing. Jiří Štěpánek |
| jméno a příjmení: Ing. Simona Fousalíková | osoba: Ing. Jiří Štěpánek |
| funkce: oprávněná osoba pořizovatele | osoba: Ing. Jiří Štěpánek |
| jméno a příjmení: Jana Vacková | osoba: Ing. Jiří Štěpánek |
| funkce: starostka obce | osoba: Ing. Jiří Štěpánek |
| Ondřej Zahradka | osoba: Ing. Jiří Štěpánek |
| Vlastibud 21, 392 01 Soběslav | osoba: Ing. Jiří Štěpánek |
| datum vyhotovení: květen 2024 | osoba: Ing. Jiří Štěpánek |
| vypracoval: | osoba: Ing. Jiří Štěpánek |
| Ondřej Zahradka | osoba: Ing. Jiří Štěpánek |
| odpovědný projektant: | osoba: Ing. Jiří Štěpánek |
| Ing. Vlastimil Šmitka | osoba: Ing. Jiří Štěpánek |
| číslo paré: | osoba: Ing. Jiří Štěpánek |



k. ú. Višňová
město Kardašova Řečice