

# hlavní výkres

## ÚPLNÉ ZNĚNÍ ÚZEMNÍHO PLÁNU Dírná

### po změnách č. 1, 2, 3


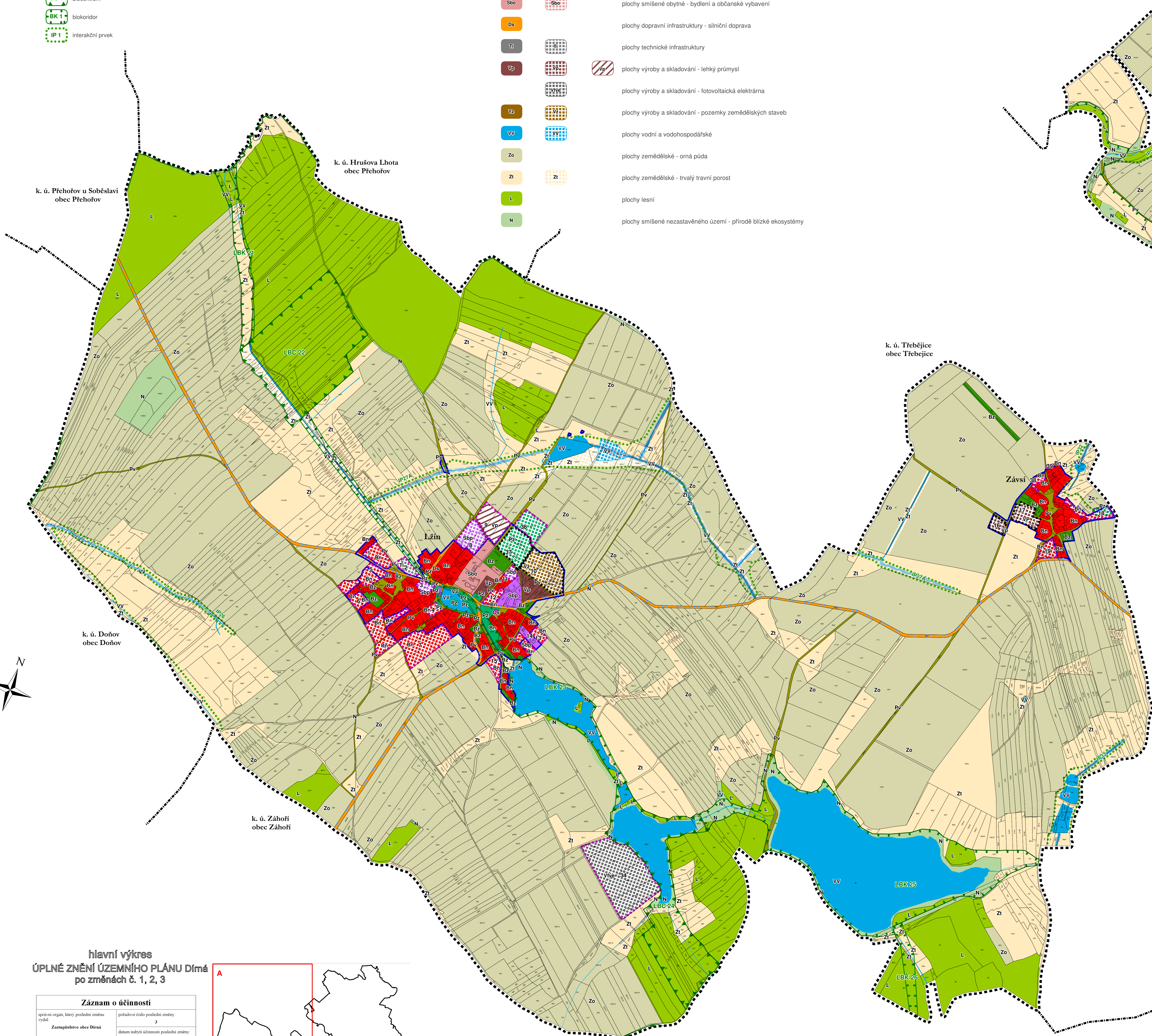
#### Legenda

- správní území
- hranice katastrálních území
- zastavěné území k 1. 5. 2021
- zastavitelné plochy
- plochy přestavby
- cyklotrasa - stav
- revitalizace vodních toků - návrh
- maximální hranice negativních vlivů - zemědělského areálu - návrh

#### územní systém ekologické stability

- biocentrum
- biokoridor
- interakční prvek

- |                             |                             |                              |  |
|-----------------------------|-----------------------------|------------------------------|--|
| <b>plochy stabilizované</b> | <b>plochy změn I. etapy</b> | <b>plochy změn II. etapy</b> |  |
| Bn                          | Bn                          | Bn                           | plochy bydlení - nízkopodlažní                                 |
| Bz                          |                             |                              | plochy bydlení - soukromá zeleň                                |
| Ov                          | Ov                          |                              | plochy rekreace  |
| On                          |                             |                              | plochy občanského vybavení - veřejný zájem                     |
| Os                          |                             |                              | plochy občanského vybavení - neveřejný zájem                   |
| Pv                          | Pv                          |                              | plochy občanského vybavení - sport a tělovýchova               |
| Pz                          | Pz                          |                              | plochy veřejných prostranství - obecné                         |
| Sbp                         | Sbp                         |                              | plochy veřejných prostranství - veřejná zeleň                  |
| Sbo                         | Sbo                         |                              | plochy smíšené obytné - bydlení a podnikání                    |
| Sbo                         | Sbo                         |                              | plochy smíšené obytné - bydlení a občanské vybavení            |
| Ds                          |                             |                              | plochy dopravní infrastruktury - silniční doprava              |
| Tj                          | Tj                          |                              | plochy technické infrastruktury                                |
| Vp                          | Vp                          | Vp                           | plochy výroby a skladování - lehký průmysl                     |
| Vp                          | Vp                          | Vp                           | plochy výroby a skladování - fotovoltaická elektrárna          |
| Vz                          | Vz                          |                              | plochy výroby a skladování - pozemky zemědělských staveb       |
| Vv                          | Vv                          |                              | plochy vodní a vodohospodářské                                 |
| Zo                          |                             |                              | plochy zemědělské - orná půda                                  |
| Zt                          | Zt                          |                              | plochy zemědělské - trvalý travní porost                       |
| L                           |                             |                              | plochy lesní   |
| N                           |                             |                              | plochy smíšené nezastavěného území - přírodě blízké ekosystémy |

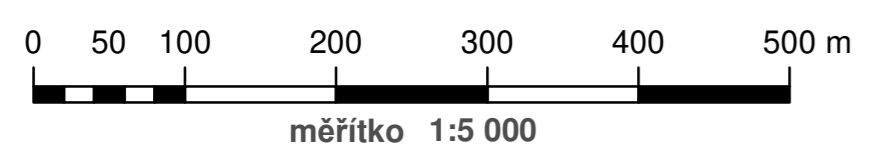
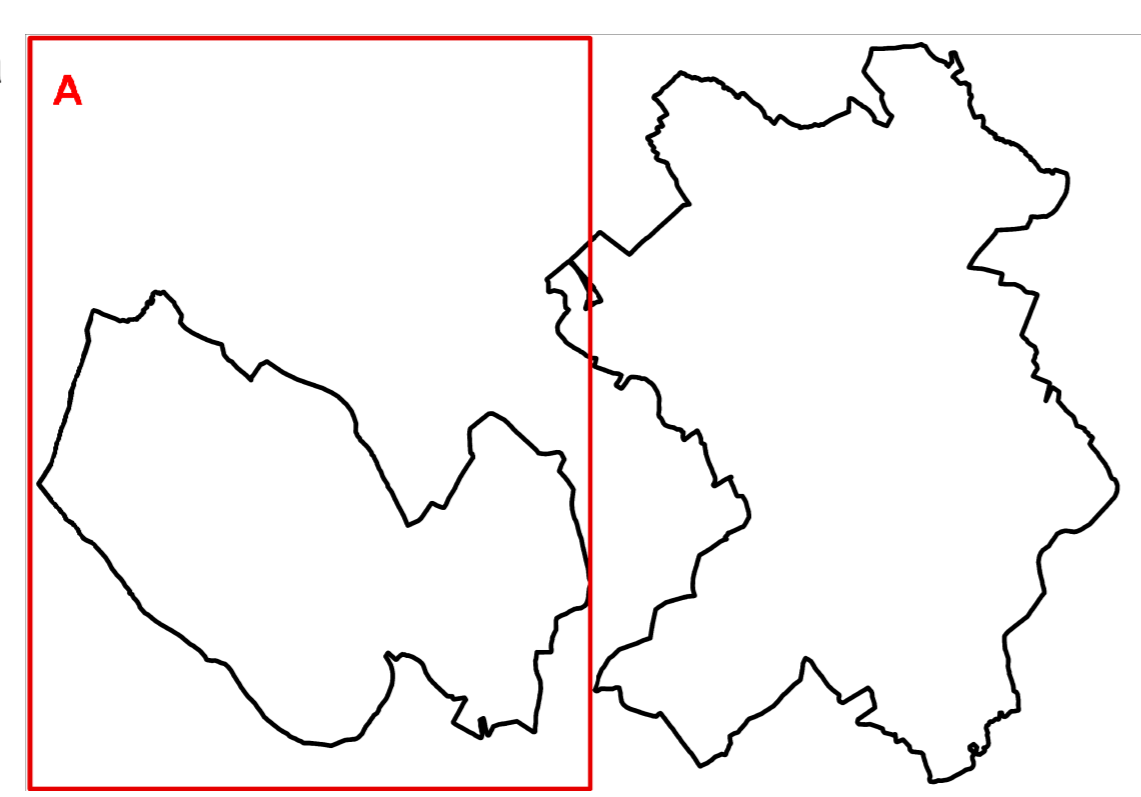


#### hlavní výkres

#### ÚPLNÉ ZNĚNÍ ÚZEMNÍHO PLÁNU Dírná

#### po změnách č. 1, 2, 3

Záznam o účinnosti	
správní orgán, který poslední změnu vydal	pořadové číslo poslední změny
Zastupitelstvo obce Dírná	3
oprávněná úřední osoba pořizovatele písemně a příjmení: Jana Zahradkovičová	datum nabytí účinnosti poslední změny:
funkce: oprávněná úřední osoba pořizovatele	otisk úředního razítka pořizovatele
jméno a příjmení: Jana Vacková	
funkce: starostka obce	



k. ú. Višňová  
město Kardašova Řečice