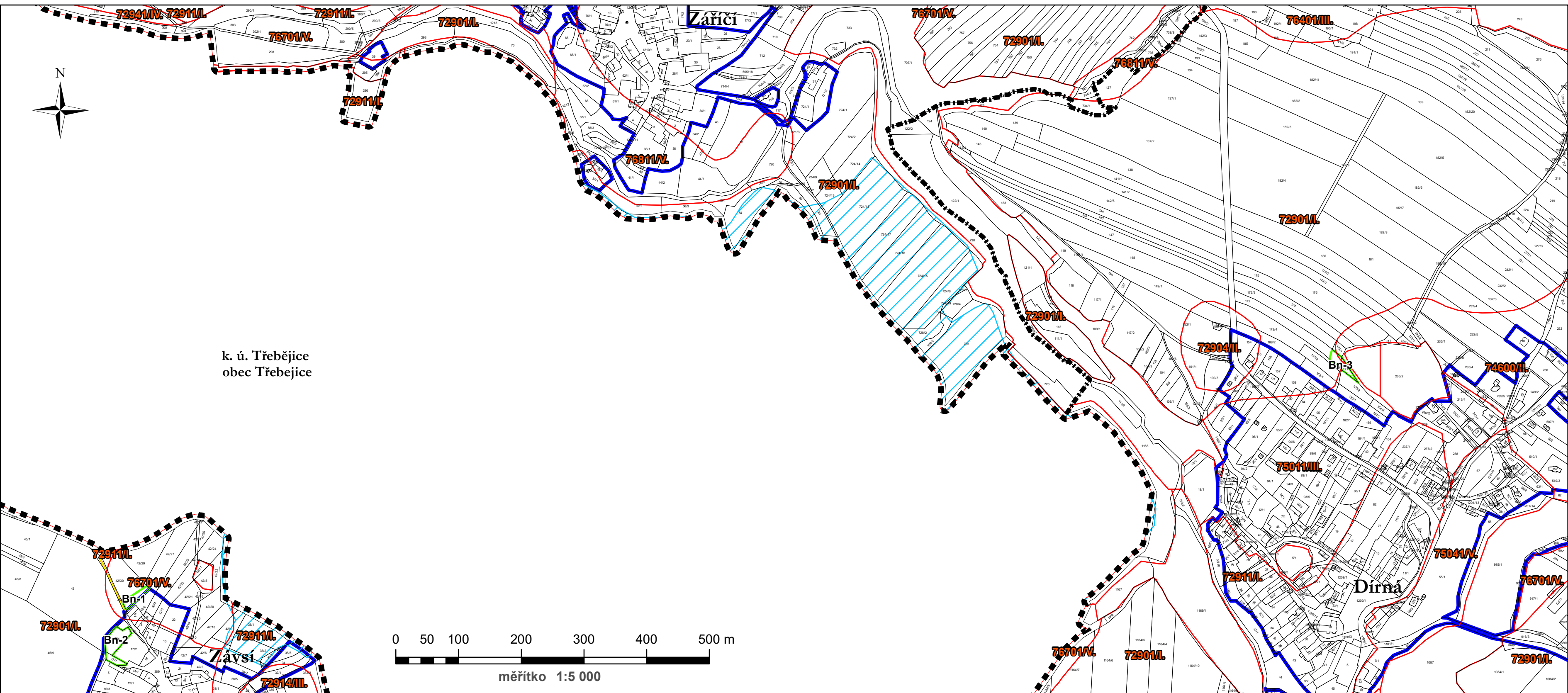








výkres předpokládaných záborů půdního fondu odůvodnění změny č. 3 územního plánu Dírná



k. ú. Třebějice
obec Třebějice

0 50 100 200 300 400 500 m
měřítko 1:5 000

Legenda

-  správní území
-  zastavěné území k 1. 5. 2021
-  plochy a koridory, na nichž se předpokládá zábor
-  investice do půdy za účelem zlepšení půdní úrodnosti
-  bonitovaná půdně ekologická jednotka
-  místní a účelová komunikace

Ondřej Zahradka Vlastiboř 21, 392 01 Soběslav	razítko projektant
datum vyhotovení: červen 2021	
vypracoval: Ing. Vlastimil Smitka Ondřej Zahradka	
odpovědný projektant: Ing. Vlastimil Smitka	
číslo paré:	