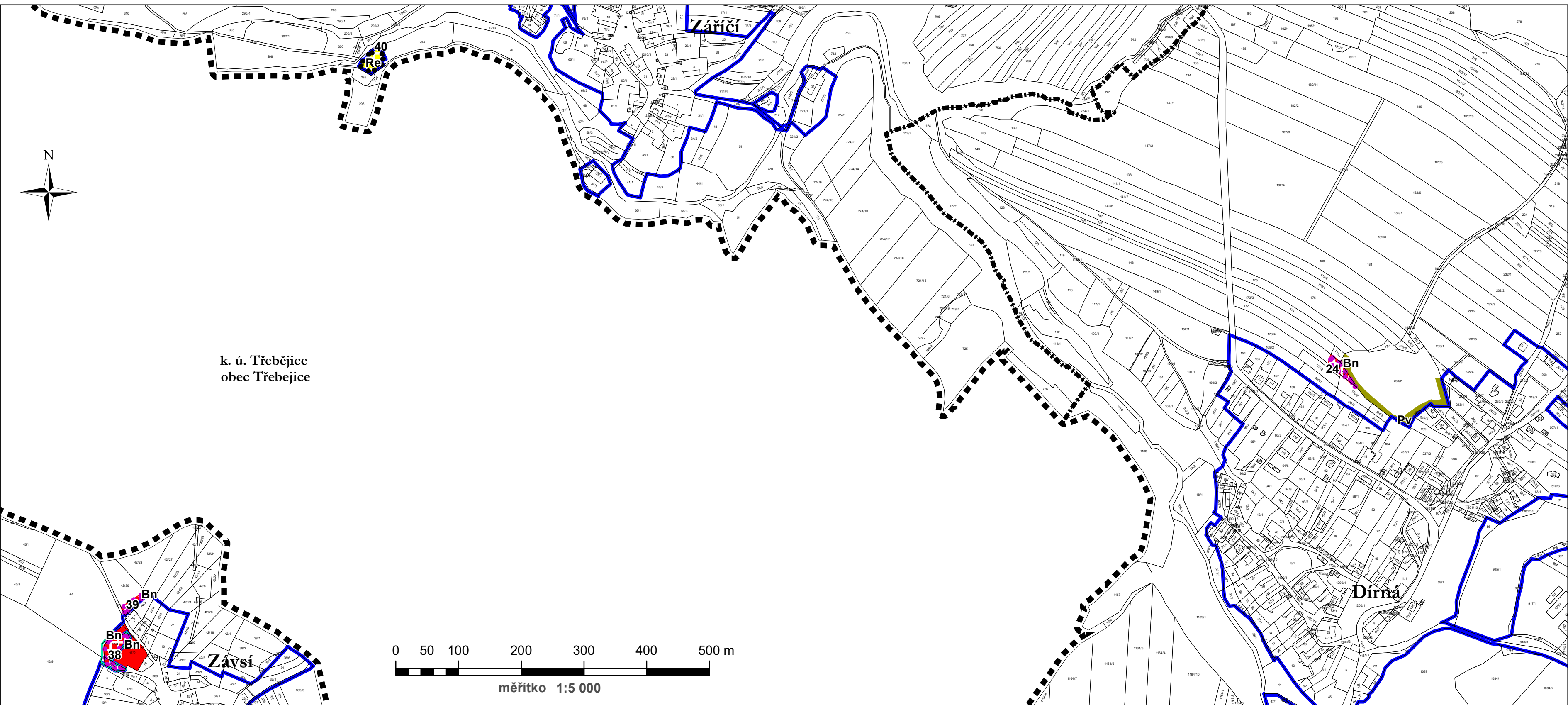







# hlavní výkres změna č. 3 územního plánu Dírná



k. ú. Třebějice  
obec Třebějice



## Legenda

-  správní území
-  aktualizované zastavěné území k 1. 5. 2021
-  zastavěné území k 1. 5. 2020
-  zastavitelné plochy
-  plochy přestavby

**plochy stabilizované**

**plochy změn I. etapa**



plochy bydlení - nízkopodlažní



plochy rekreace



plochy veřejných prostranství - obecné

## Záznam o účinnosti

vydávající správní orgán: <b>Zastupitelstvo obce Dírná</b>	datum nabytí účinnosti:
oprávněná úřední osoba pořizovatele jméno a příjmení: <b>Jolana Zahrádková</b> funkce: <b>oprávněná úřední osoba pořizovatele</b>	otisk úředního razítka pořizovatele
jméno a příjmení: <b>Jana Vacková</b> funkce: <b>starostka obce</b>	

<b>Ondřej Zahrádka</b> Vlastibůf 21, 392 01 Soběslav	razítko projektant
datum vyhotovení: <b>červen 2021</b>	
vypracoval: <b>Ing. Vlastimil Smítka</b> <b>Ondřej Zahrádka</b>	
odpovědný projektant: <b>Ing. Vlastimil Smítka</b>	
číslo paré:	